

**Uchwała Nr XLII / 369 / 2009
Rady Miasta Radzionków**

z dnia 03 września 2009 roku

w sprawie zaliczenia do kategorii dróg gminnych

Działając na podstawie art. 18 ust. 2 pkt 15, art. 40 ust. 1, art. 41 ust. 1 i art. 42 ustawy z dnia 8 marca 1990 r. o samorządzie gminnym (Dz. U. z 2001 r. Nr 142, poz. 1591 z późn. zm.) i art. 7 ust 1 i 2 ustawy z dnia 21 marca 1985 roku o drogach publicznych (Dz. U. z 2007 r. Nr 19, poz. 115 z póź. zm), po pozytywnym zaopiniowaniu przez Zarząd Powiatu Tarnogórskiego

**Rada Miasta Radzionków
uchwala, co następuje:**

§ 1.

Ustala się kategorię dróg gminnych na obszarze Gminy Radzionków dla dróg zgodnie z załącznikiem nr 1 do niniejszej uchwały.

§ 2.

Graficzne przedstawienie przebiegu dróg gminnych stanowi załącznik nr 2 do niniejszej uchwały.

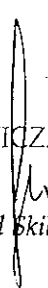
§ 3.

Wykonanie uchwały powierza się Burmistrzowi Miasta Radzionków.

§ 4.

Uchwała wchodzi w życie po upływie 14 dni od dnia ogłoszenia w Dzienniku Urzędowym Województwa Śląskiego .

PRZEWODNICZĄCY RADY


Bernard Skibiński

Załącznik nr 1
do uchwały Nr XLII/369/2009
Rady Miasta Radzionków
z dnia 03 września 2009 r.

LP	Nazwa ulicy	Początek drogi gminnej	Koniec drogi gminnej	Długość [m]
1	ul. Bezpieczna	Szcześliwa	Artura	252
2	ul. Jaśminowa	Cmentarna	Orzechowska	251
3	ul. Miedziowa	Artura dz. 521/44	Artura dz. 254/34	455
4	ul. Przyjaźni	Gwarków	Wiosenna	541
5	ul. Wiktorii	K. Adamieckiego	Wspólna	171
6	pl. Jana Pawła II	Śródmiejska	działka nr 544/23	170
7	ul. Artylerzystów	Kadetów	Skotnicka	605
8	ul. Fizylierów	Wopistów	Działka nr 1981/64	163
9	ul. Grenadierów	Kadetów	Wopistów	145
10	ul. Huzarów	Lotników	Działka nr 962	167
11	ul. Kadetów	Lotników	Skotnicka	663
12	ul. Kirasjerów	Wopistów	Działka nr 1031	169
13	ul. Komandosów	Lotników	Lotników	148
14	ul. Lotników	W. Sikorskiego	J. Kuźaja	1005
15	ul. Piechurów	Działka nr 1106	Wopistów	173
16	pl. Letochów	S. Szymały	Śródmiejska	161
17	ul. Saperów	Lotników	Saperów	225
18	ul. Wopistów	Kadetów i Skotnickiej	Lotników	624
19	ul. Zwiadowców	Kadetów	Wopistów	154
20	ul. W. Sikorskiego	W. Sikorskiego (powiatowa)	Średnia	103
21	ul. Śródmiejska	Śródmiejska (powiatowa)	Św. Wojciecha	86
22	Św. Wojciecha – (nr bud. 101-103)	Św. Wojciecha (powiatowa)	Działka nr 1399/49	94
23	Św. Wojciecha – (nr bud. 105-107)	Św. Wojciecha (powiatowa)	Działka nr 1091/47	94
24	C.K. Norwida (nr bud. 27-29)	C.K. Norwida	J. Słowackiego	94
25	C.K. Norwida (nr bud. 35-37)	C.K. Norwida	J. Słowackiego	108
26	C.K. Norwida (nr bud. 41-43)	C.K. Norwida	J. Słowackiego	114
27	C.K. Norwida (nr bud. 57-59)	C.K. Norwida	J. Słowackiego	121
28	S. Staszica (nr bud. 5-7)	S. Staszica	Pietrygów	185
29	S. Staszica (nr bud. 9-11)	S. Staszica	Pietrygów	245
30	W.S. Reymonta	J. Słowackiego	Działka nr 174/115	307
		Drogi pozytywnie zaopiniowane		7793

PRZEWODNICZĄCY RADY

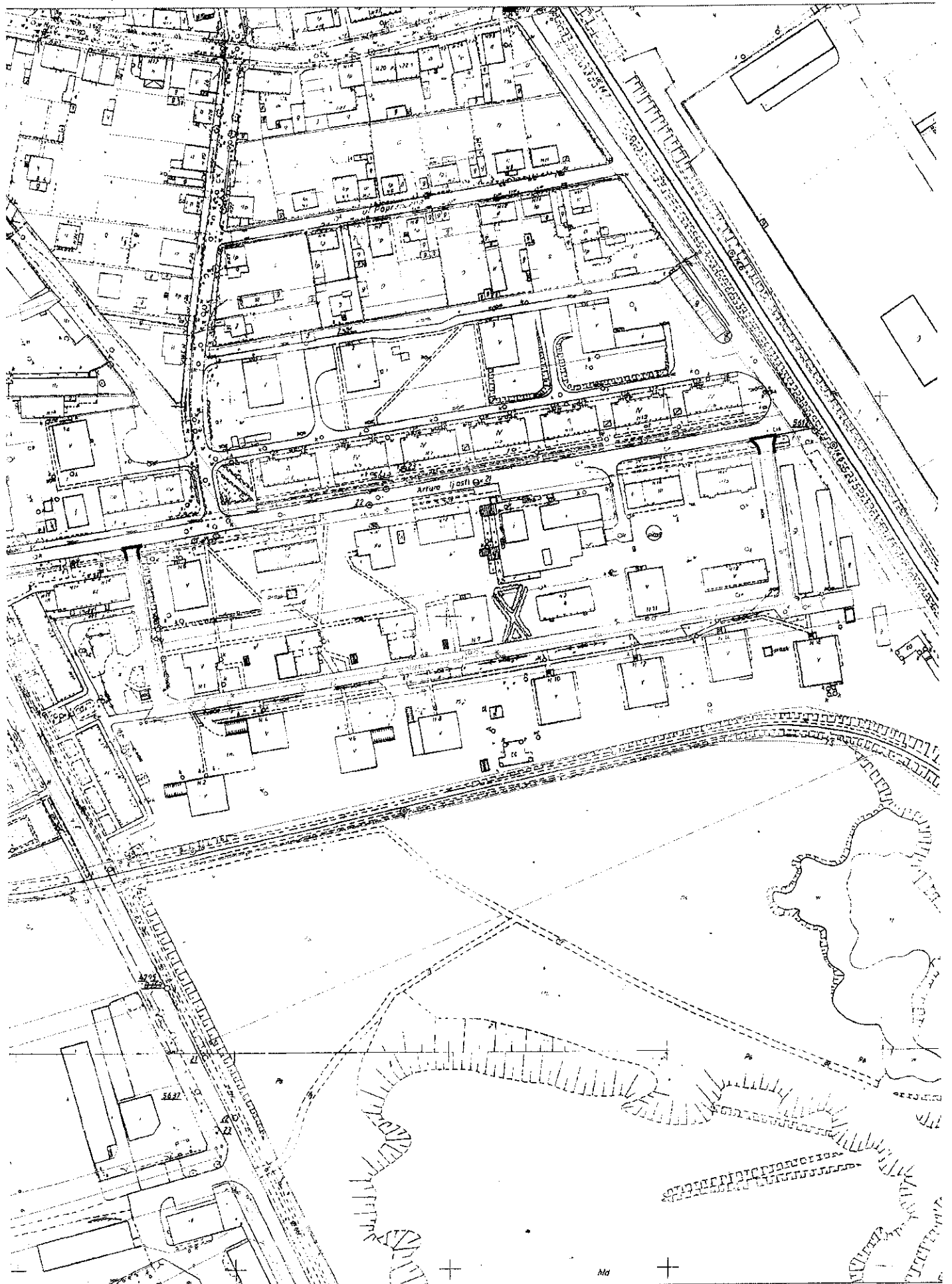
Bernard Skibiński

Załącznik nr 2
do uchwały Nr XLII/369/2009
Rady Miasta Radzionków
z dnia 03 września 2009 r.
(graficzny przebieg dróg gminnych - 30 szkiców)

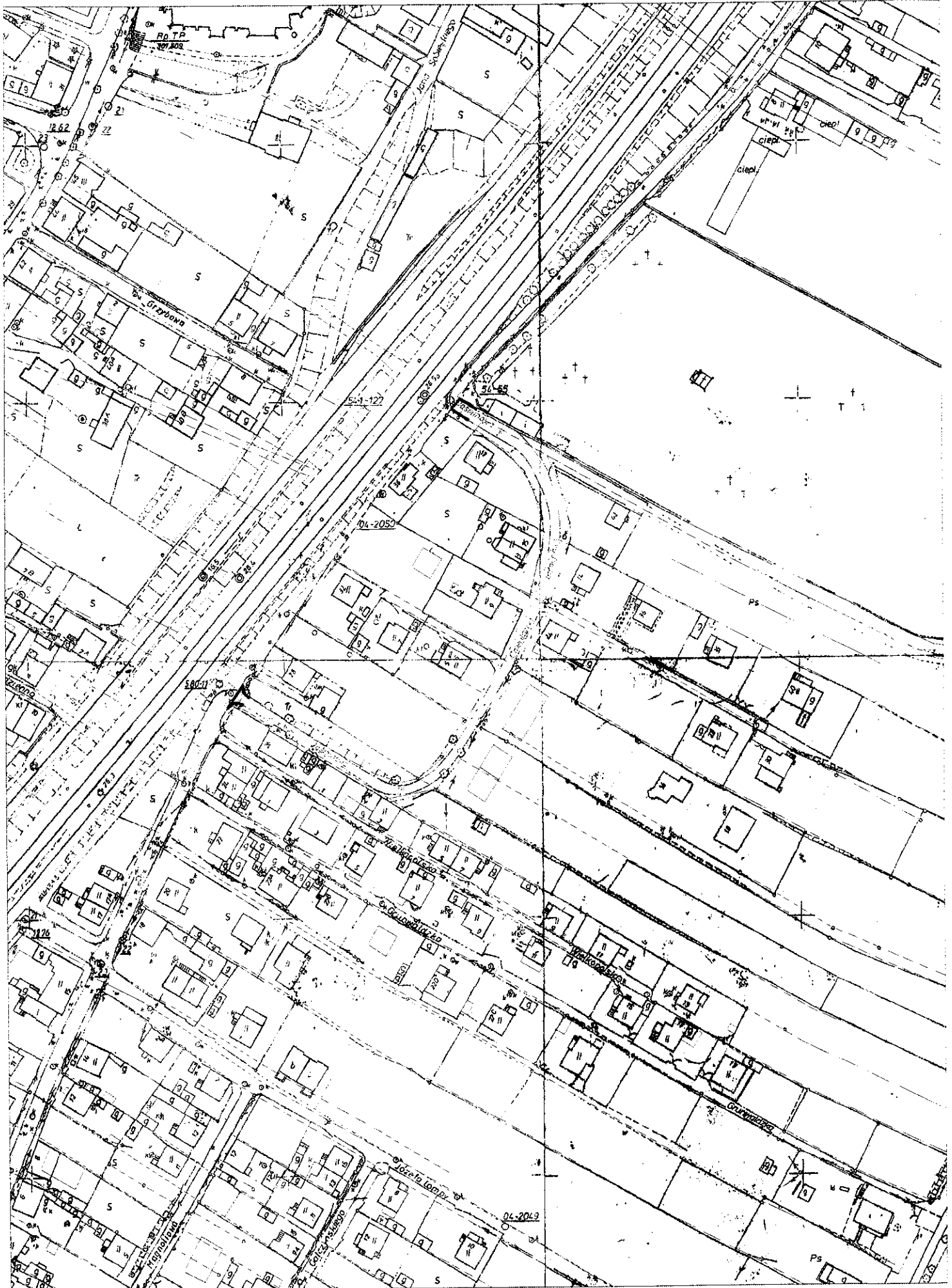
Ulica nr 4 (Bezpieczna)



Ulica nr 40 (Miedziowa)



Ulica nr 23 (Jaśminowa)

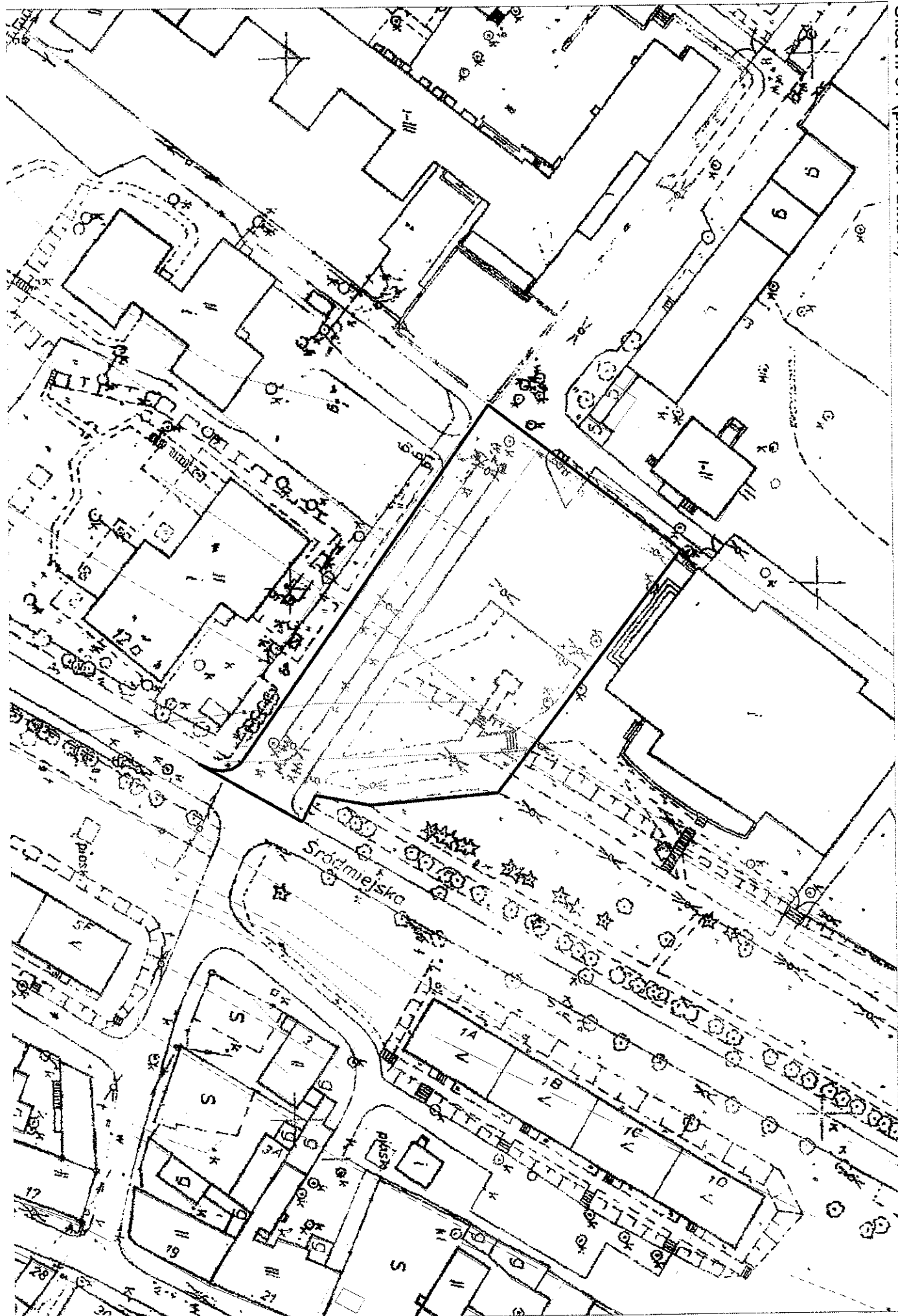


Ulica nr 82 (Przyjazni)



Ulica nr 85 (Wiktorii)

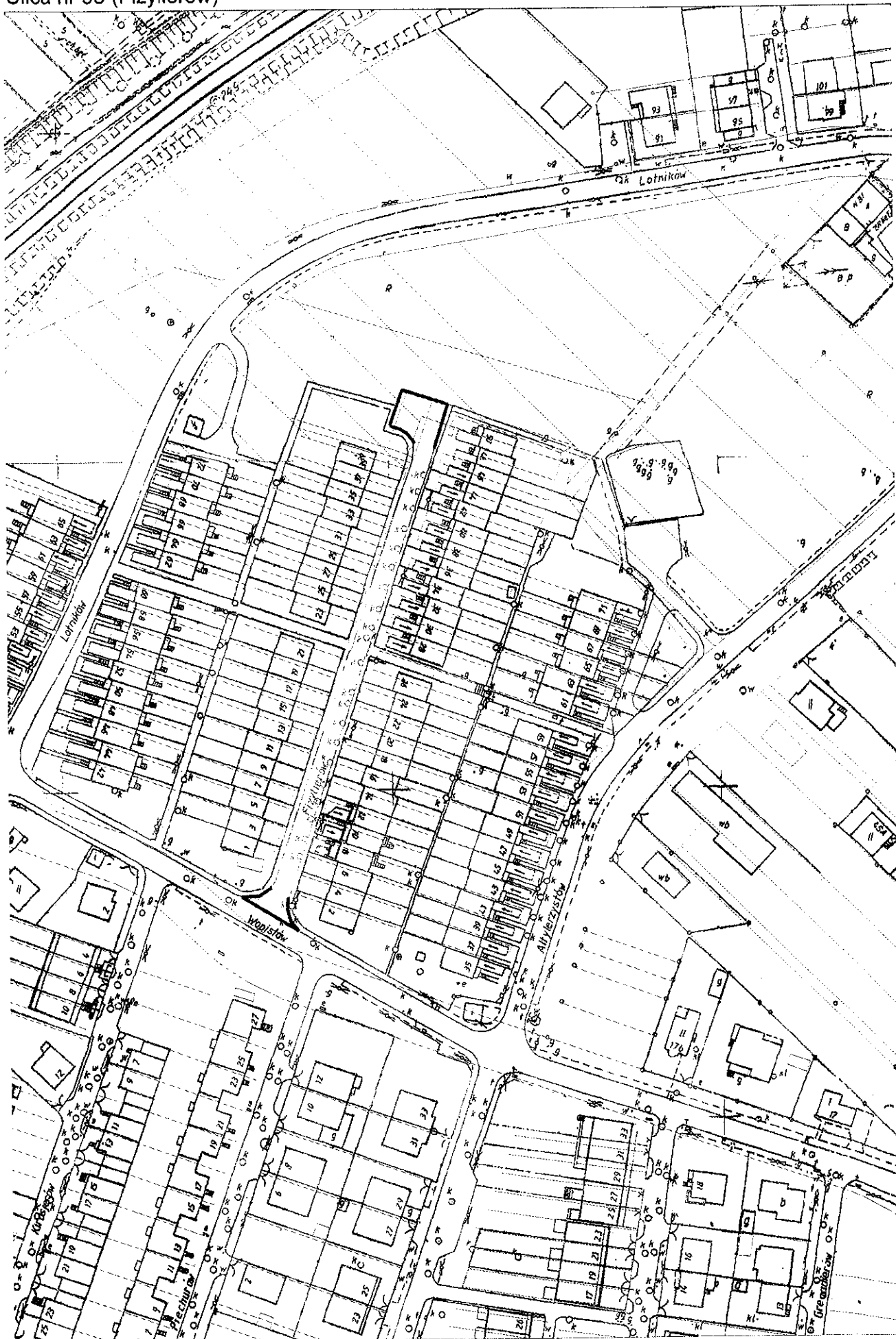




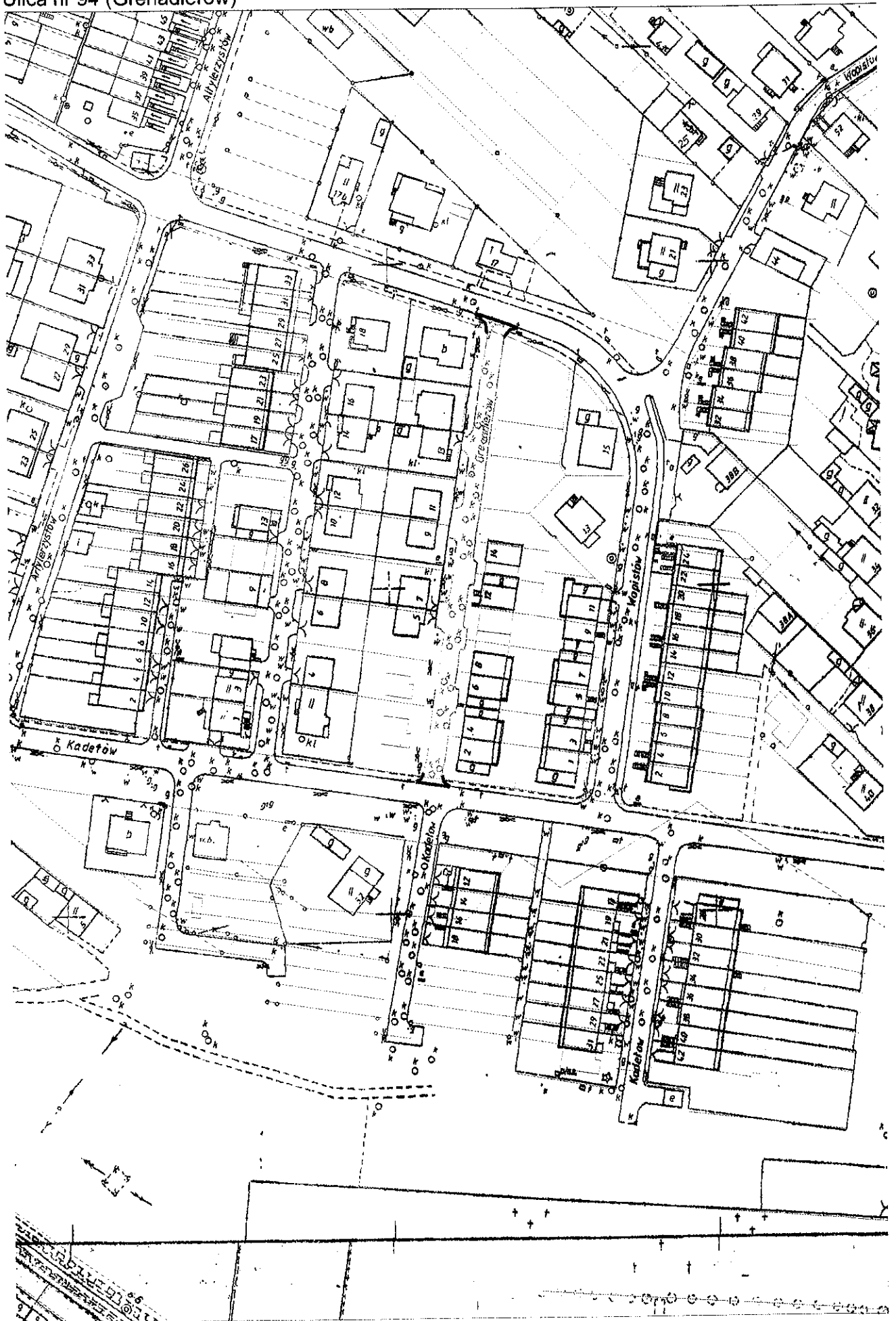
Ulica nr 92 (Artylerzystow)



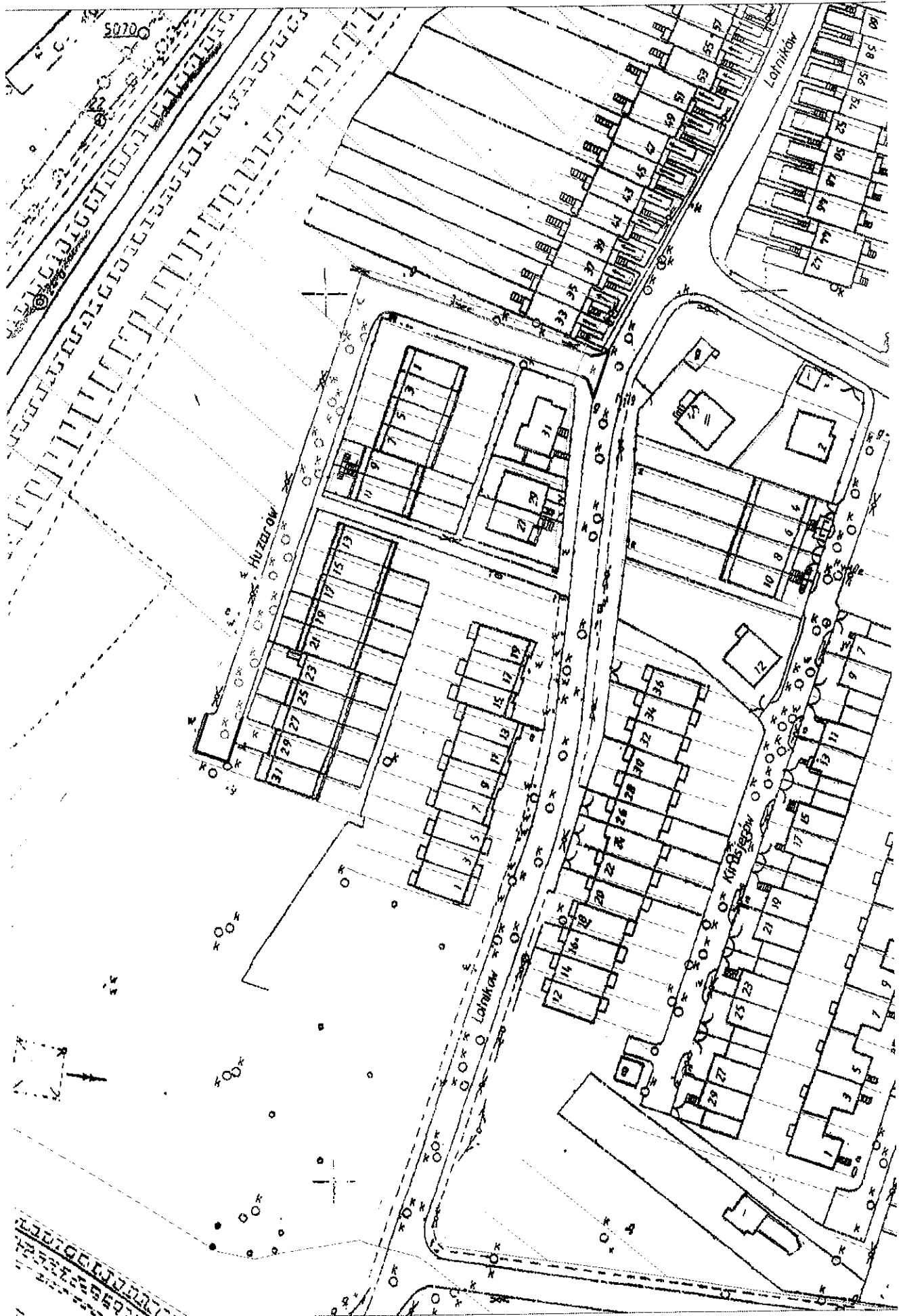
Ulica nr 93 (Fizylierów)



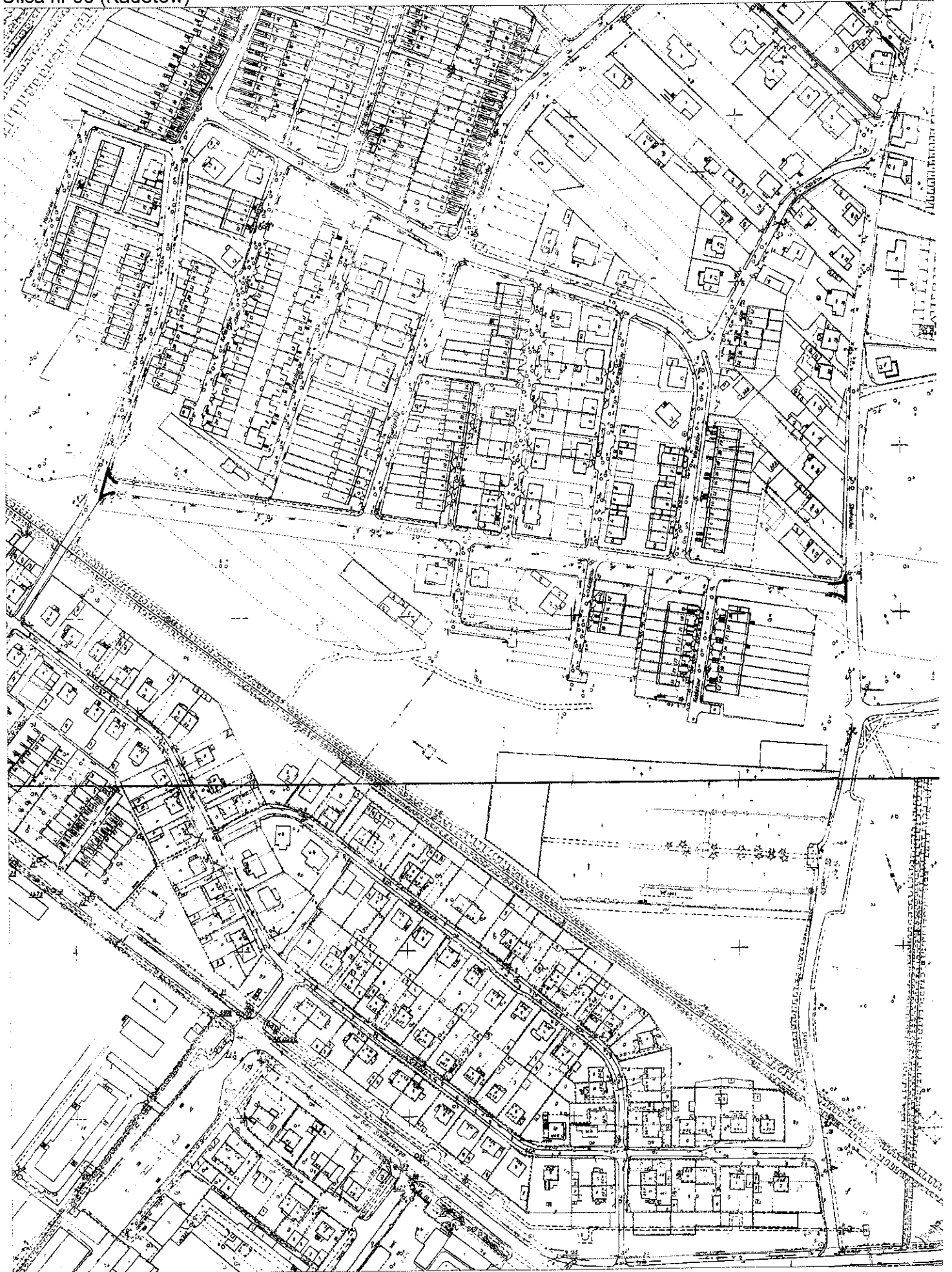
Ulica nr 94 (Grenadierów)



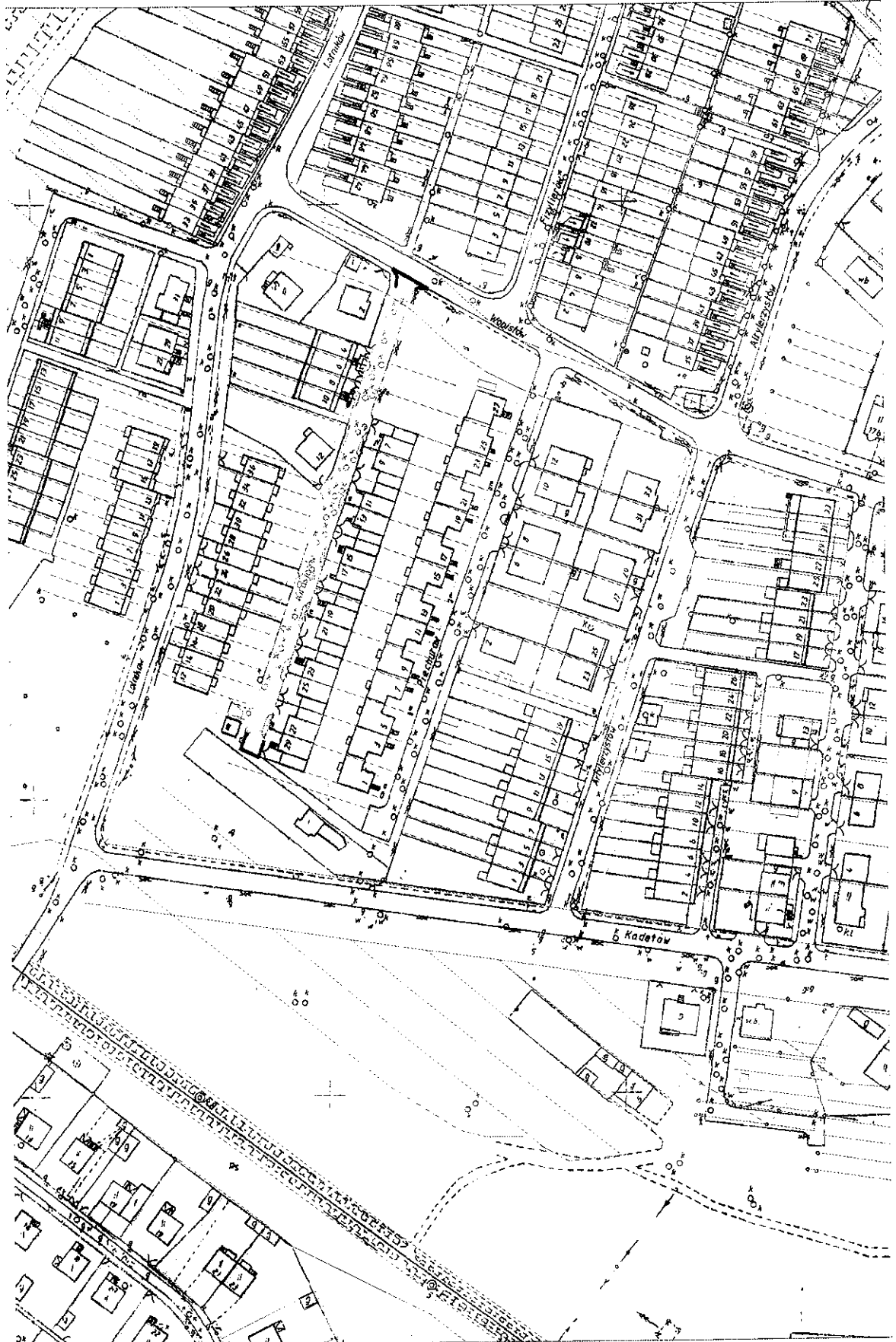
Ulica nr 95 (Huzarów)



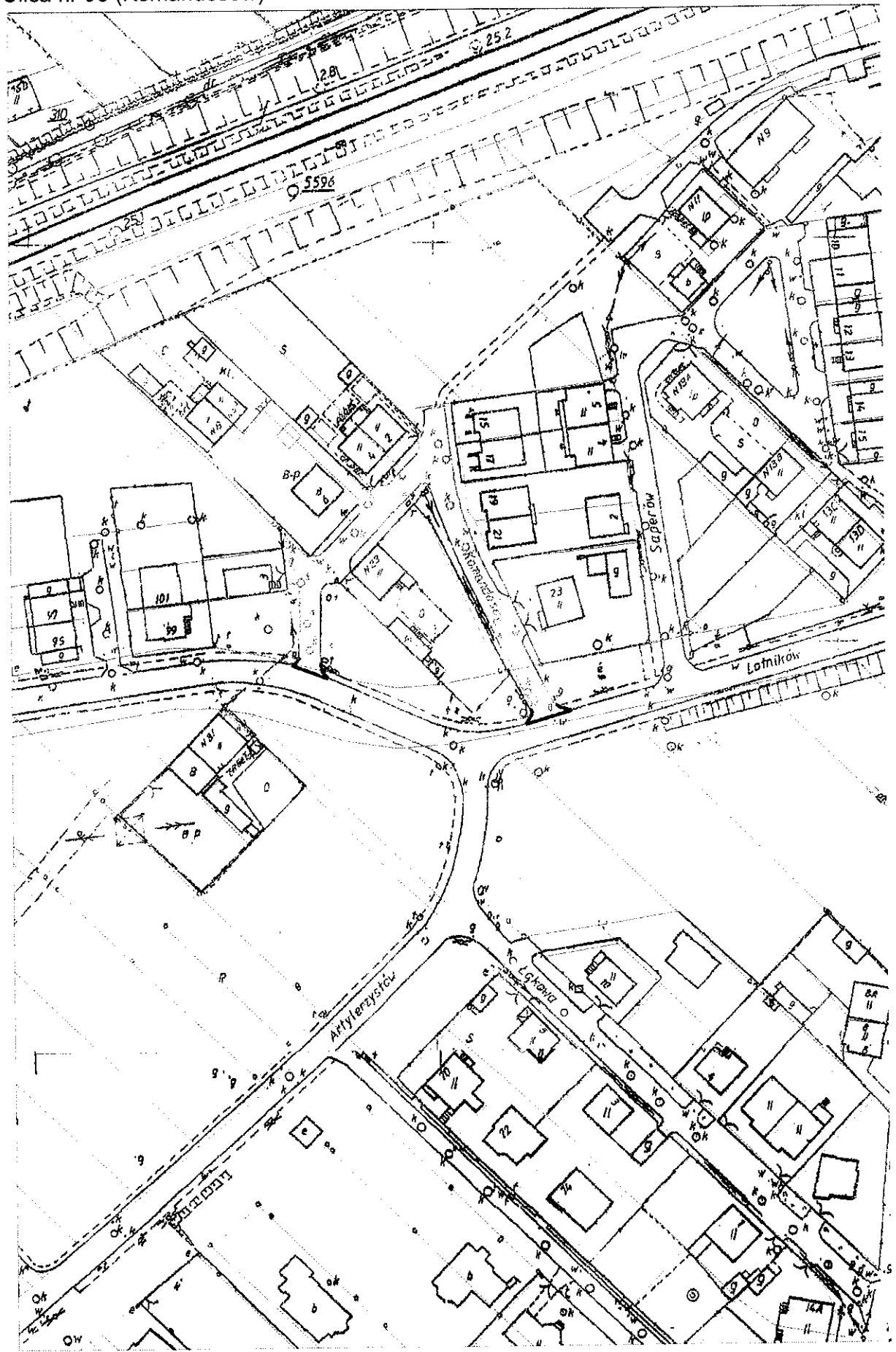
Ulica nr 96 (Kadetów)

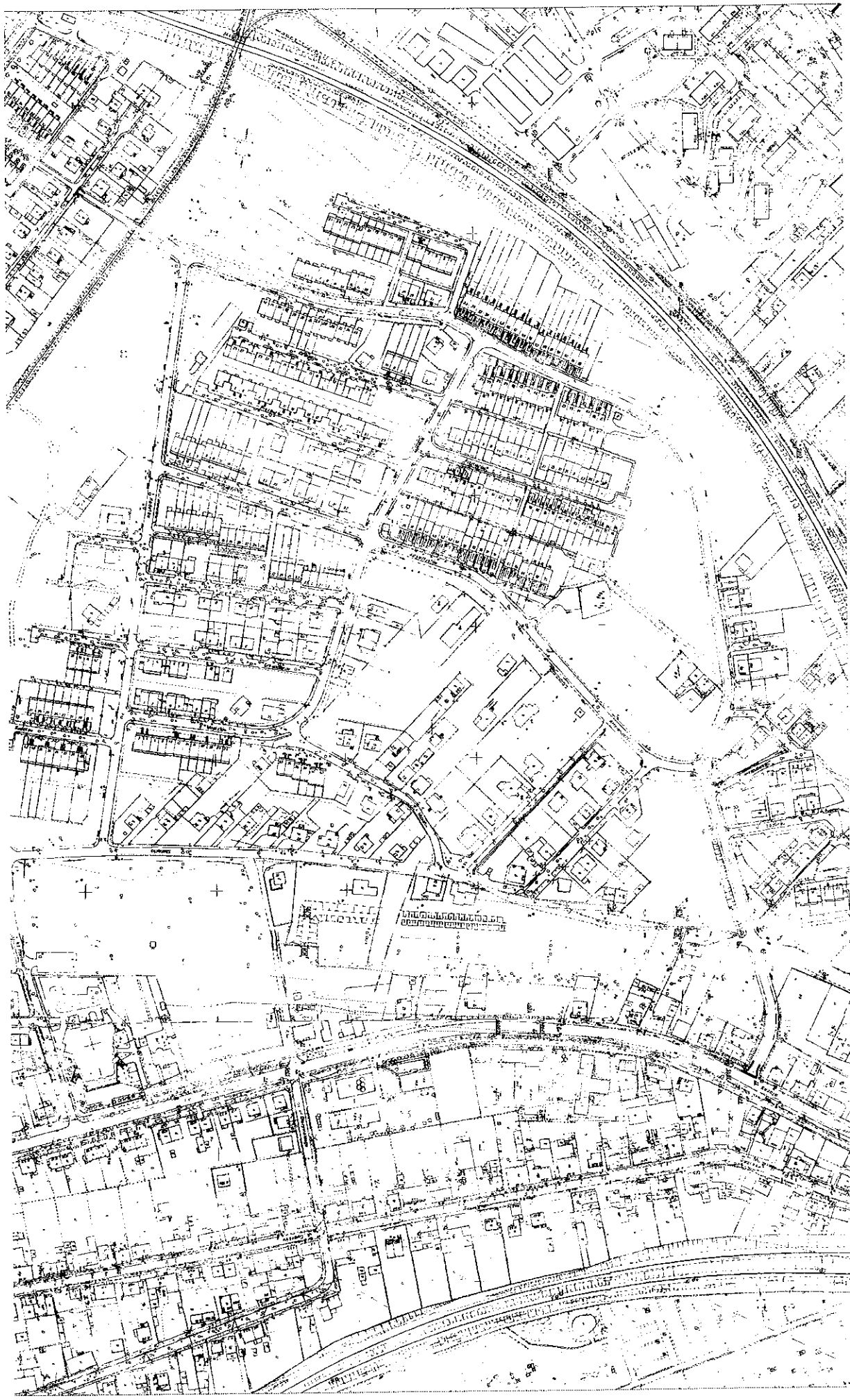


Ulica nr 97 (Kirasjerów)



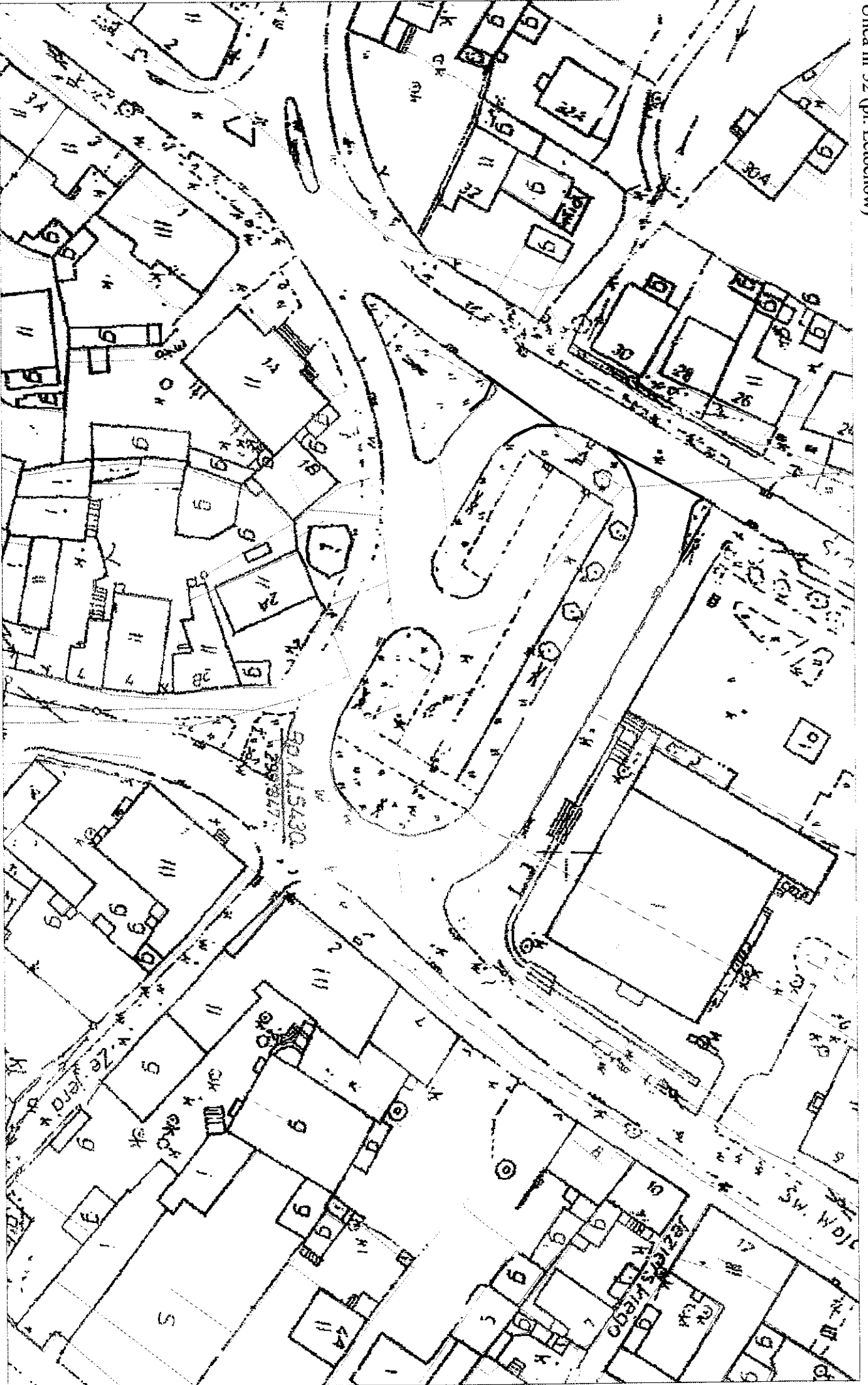
Ulica nr 98 (Komandosów)



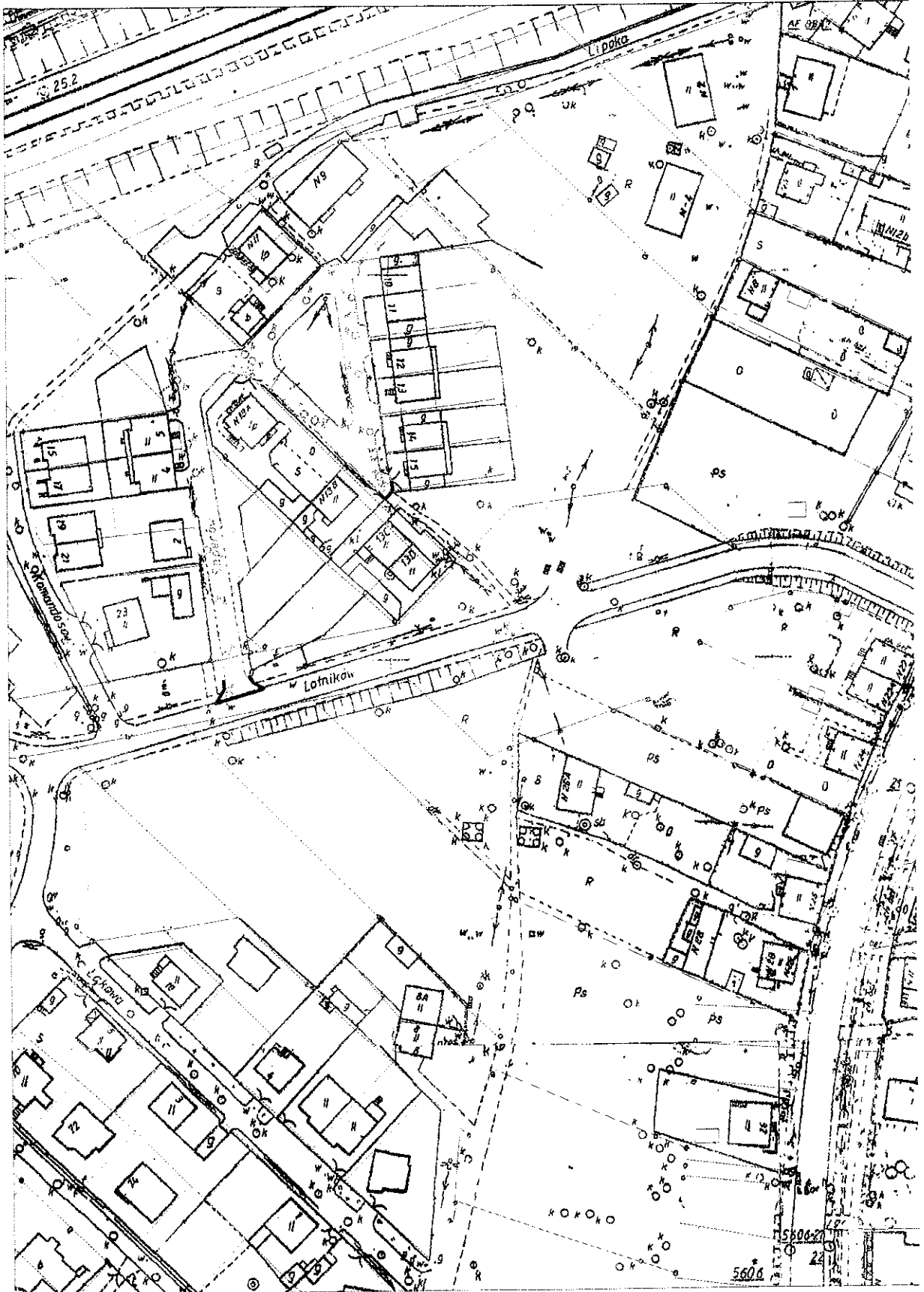


Ulica nr 100 (Piechurów)

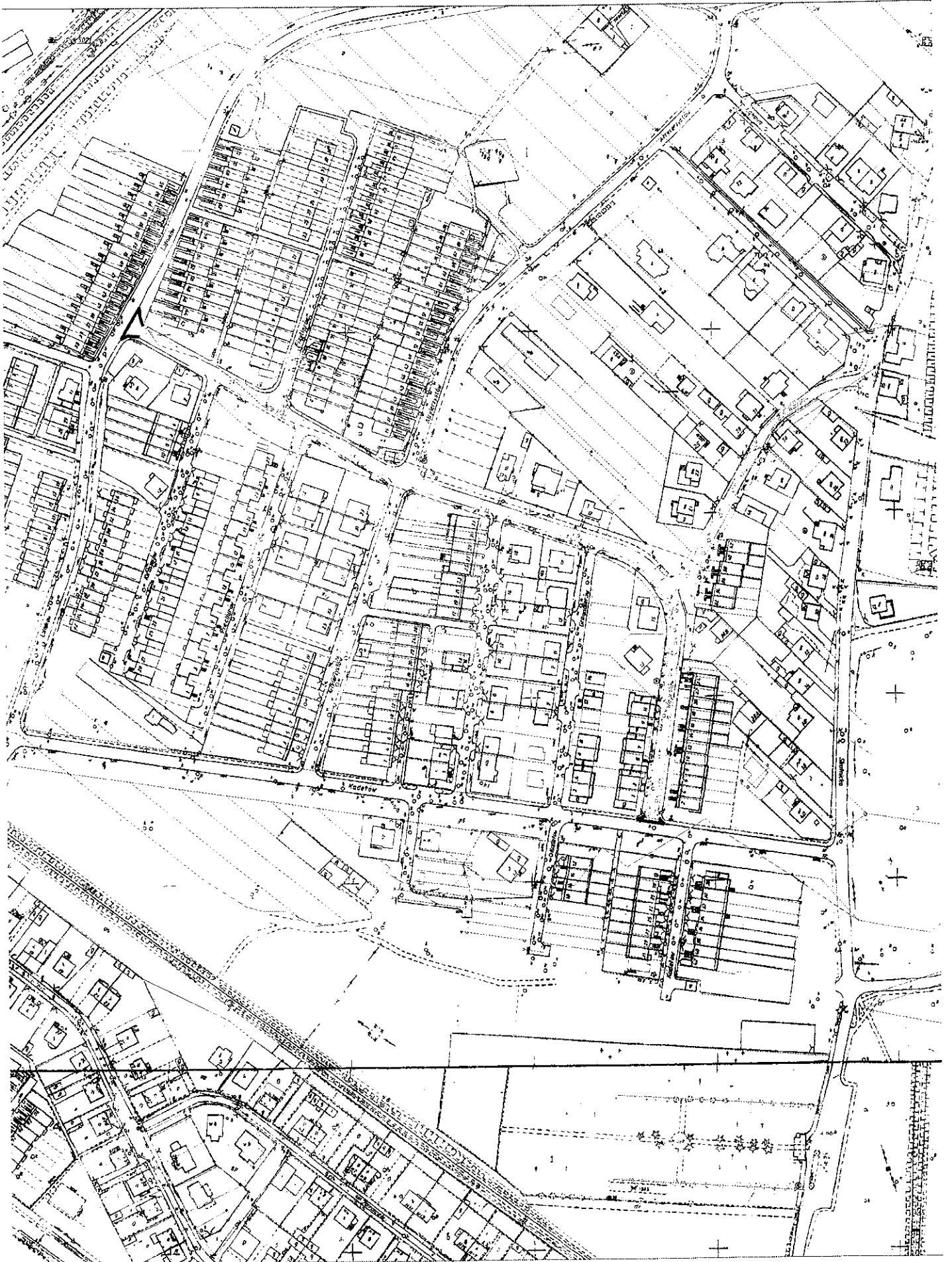




Ulica nr 102 (Saperów)



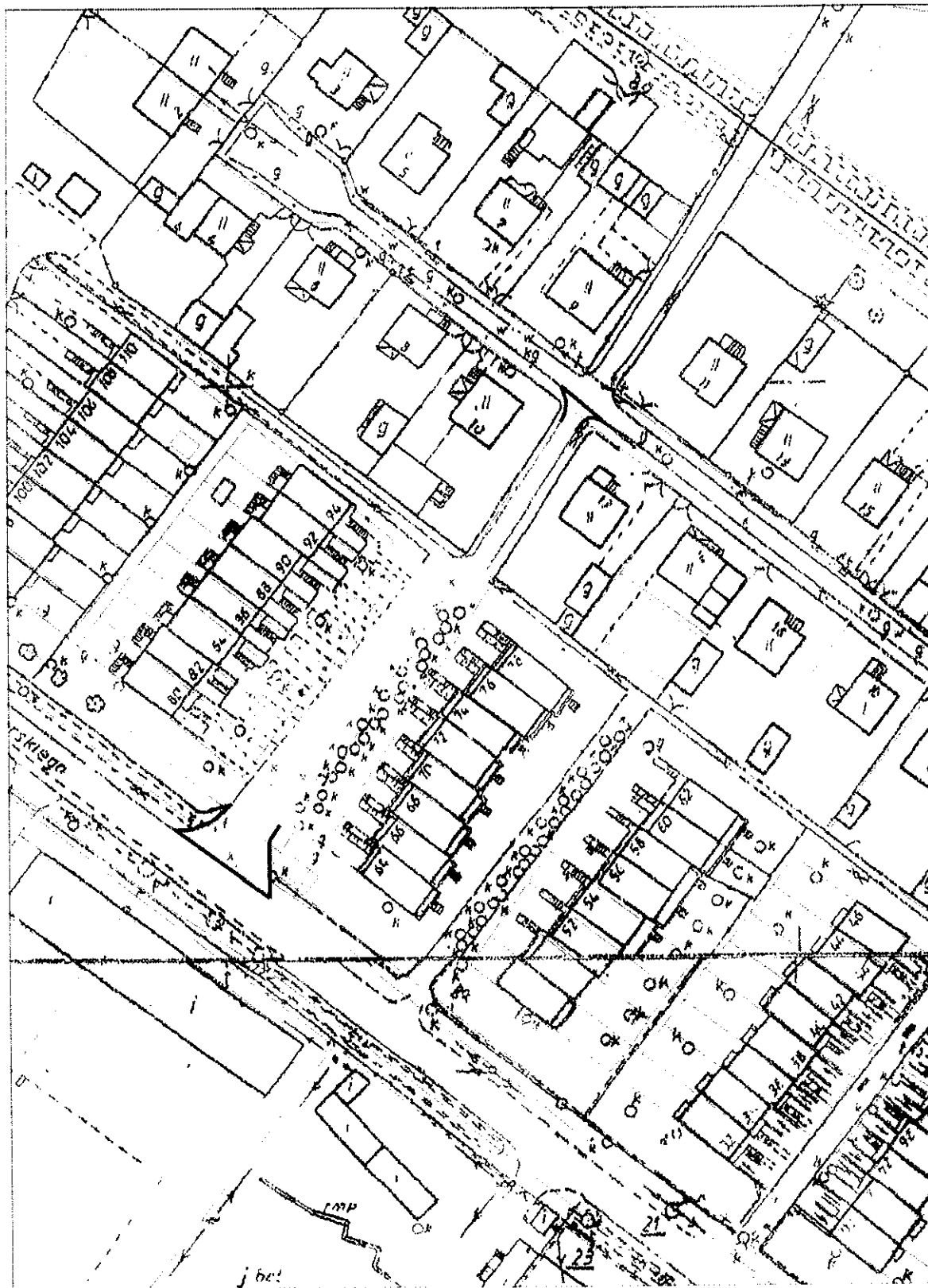
Ulica nr 103 (Wopistów)



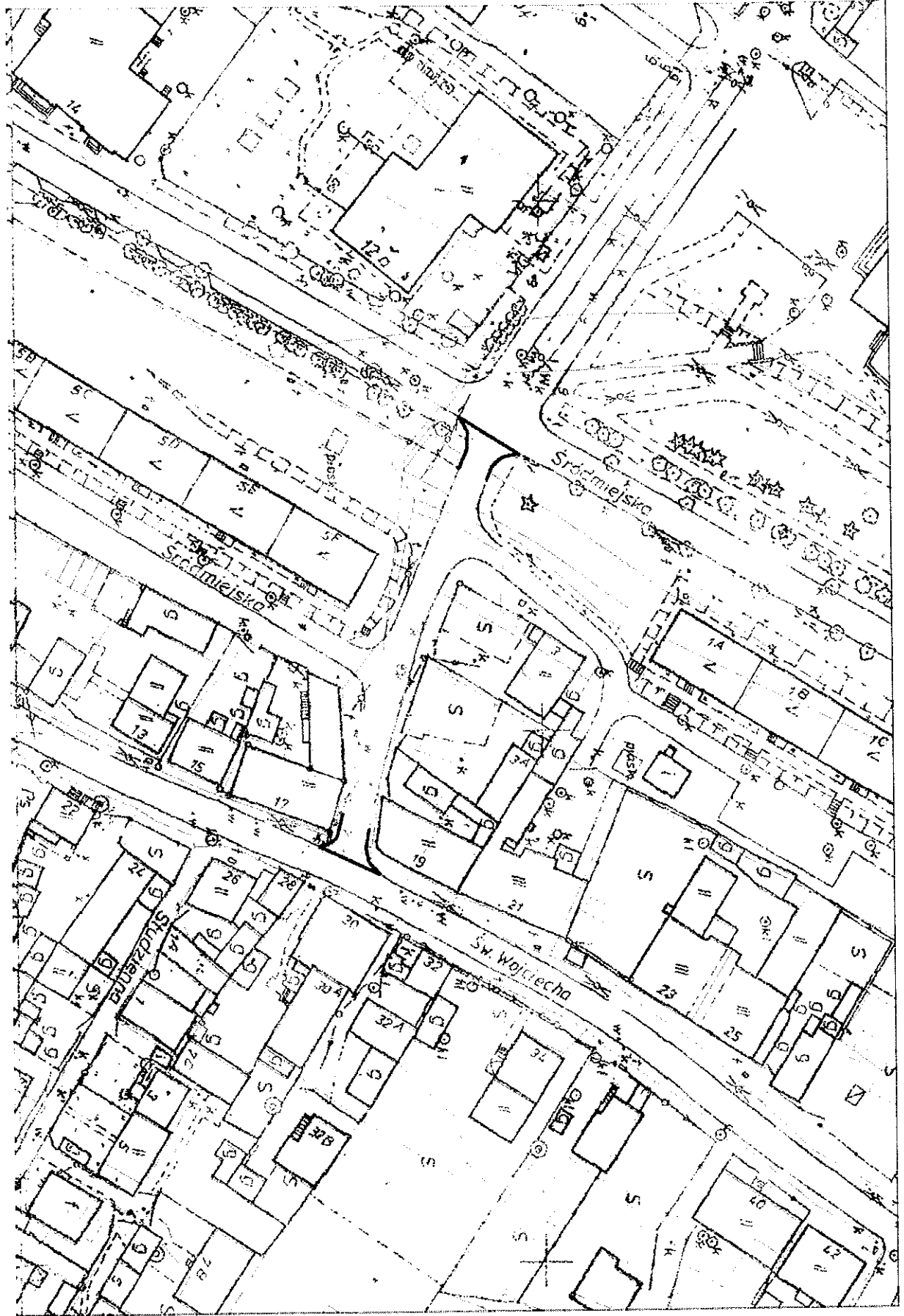
Ulica nr 104 (Zwiadowców)



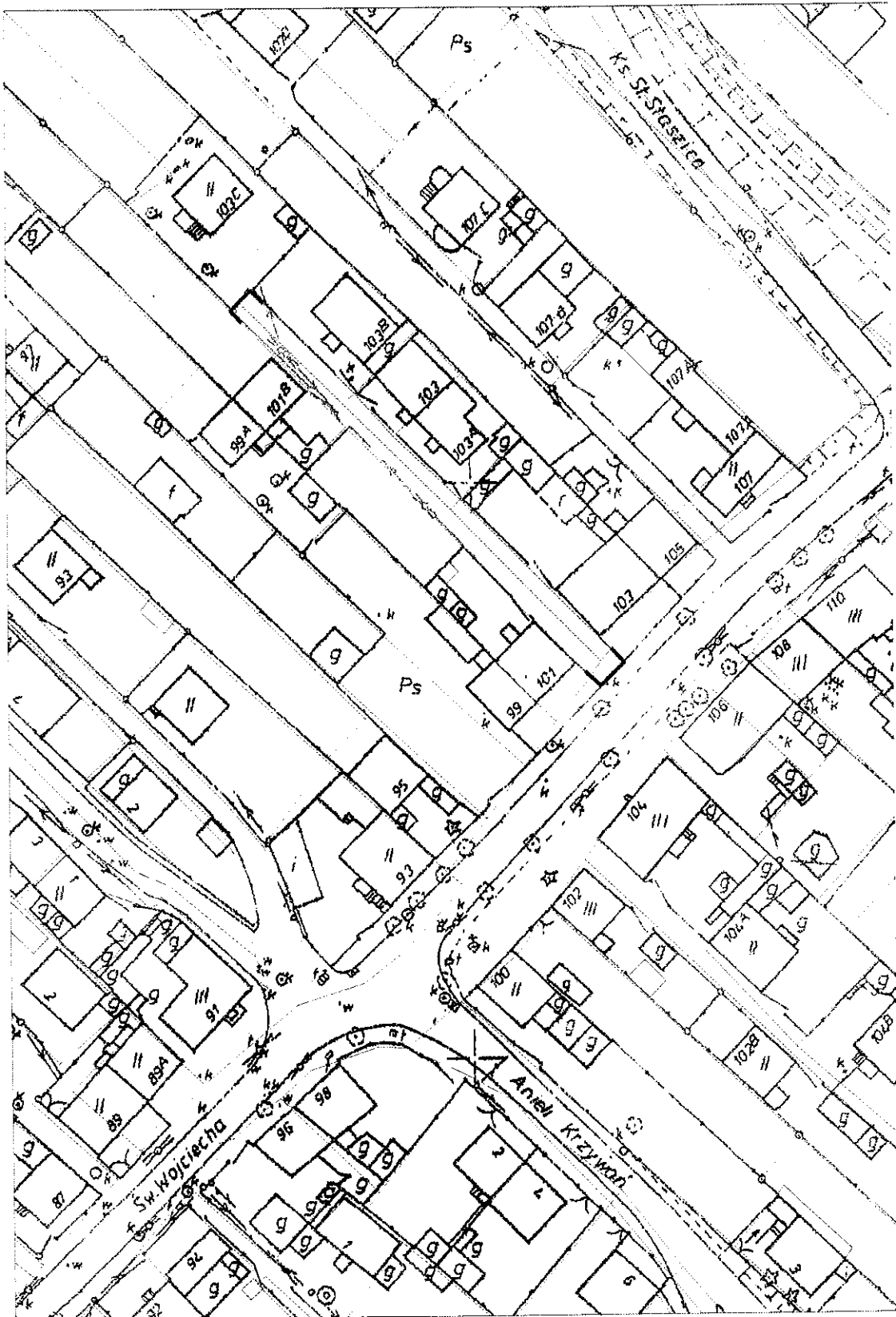
Ulica nr 106 (Sikorskiego)



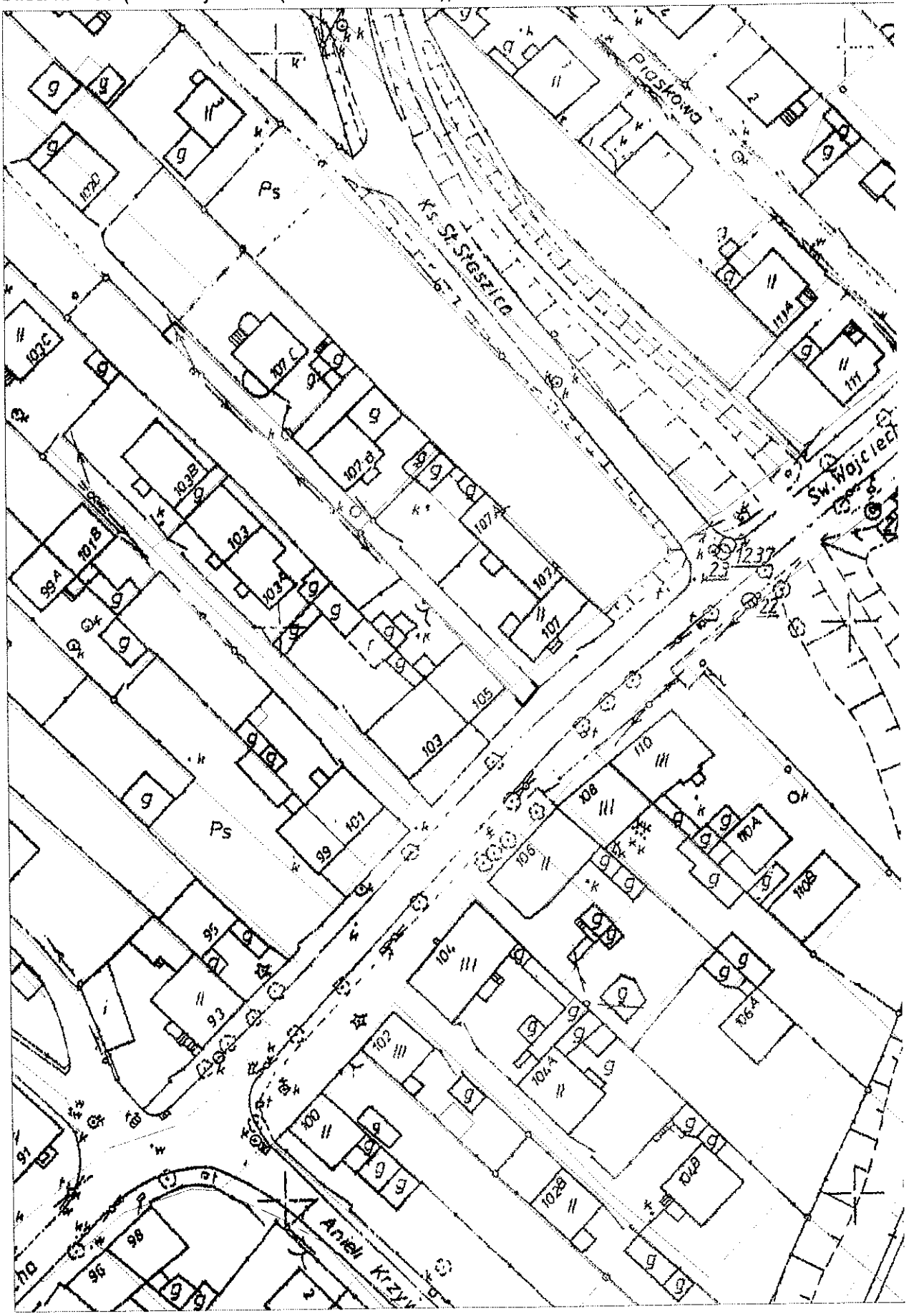
Ulica nr 107 (Śródmiejska)



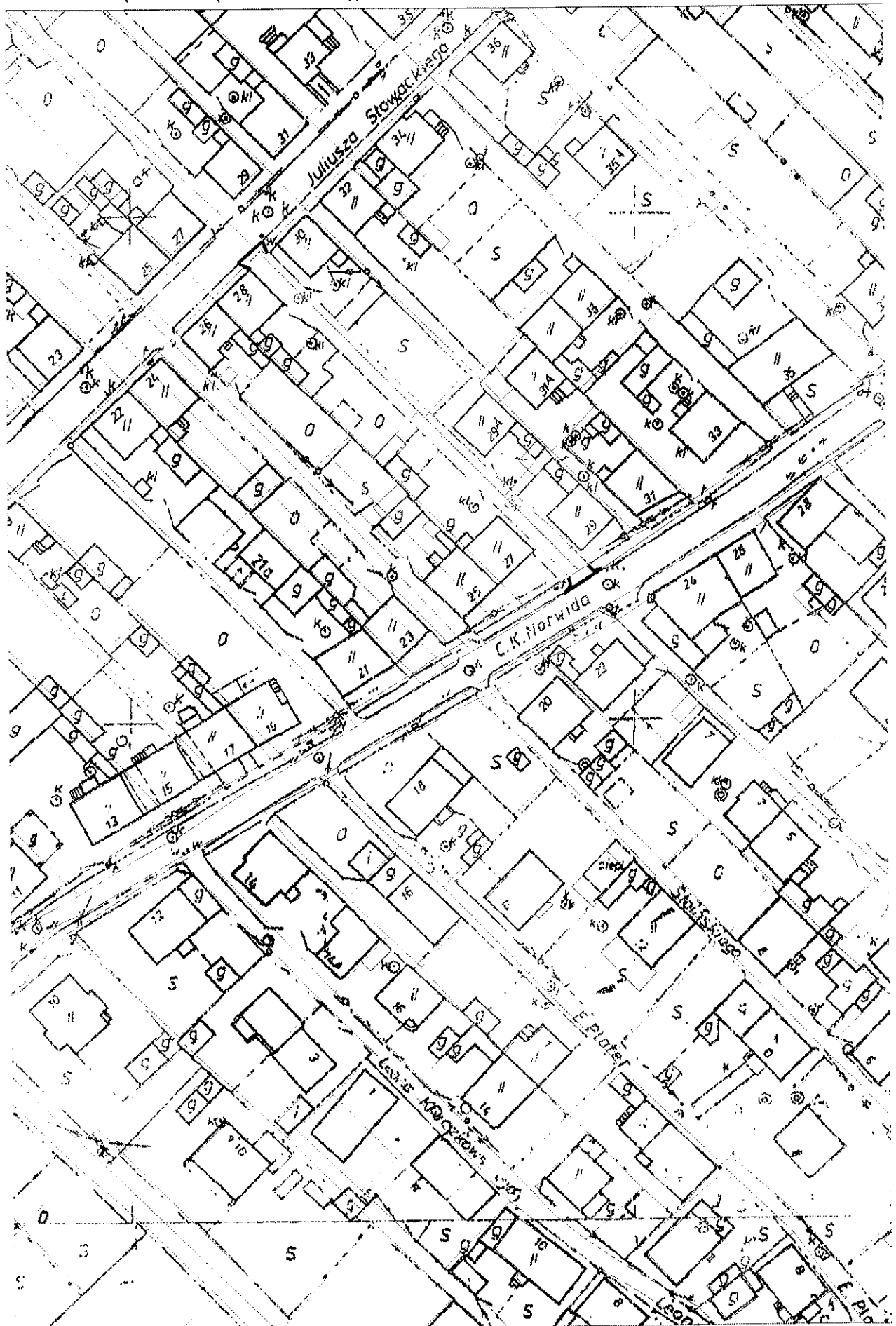
Ulica nr 108 (Sw. Wojciecha (nr bud. 101-103))



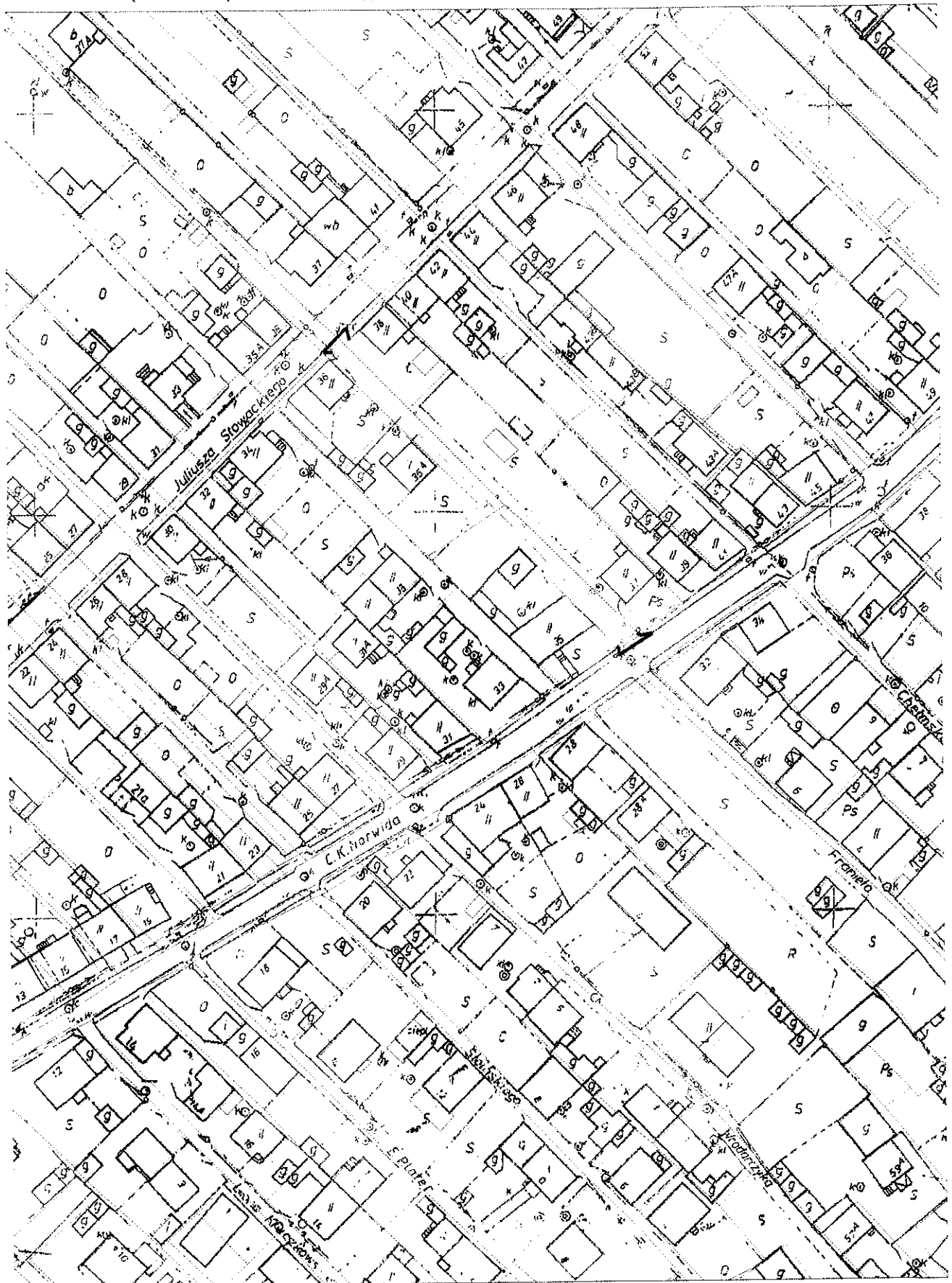
Ulica nr 109 (Sw. Wojciecha (nr bud. 105-107))



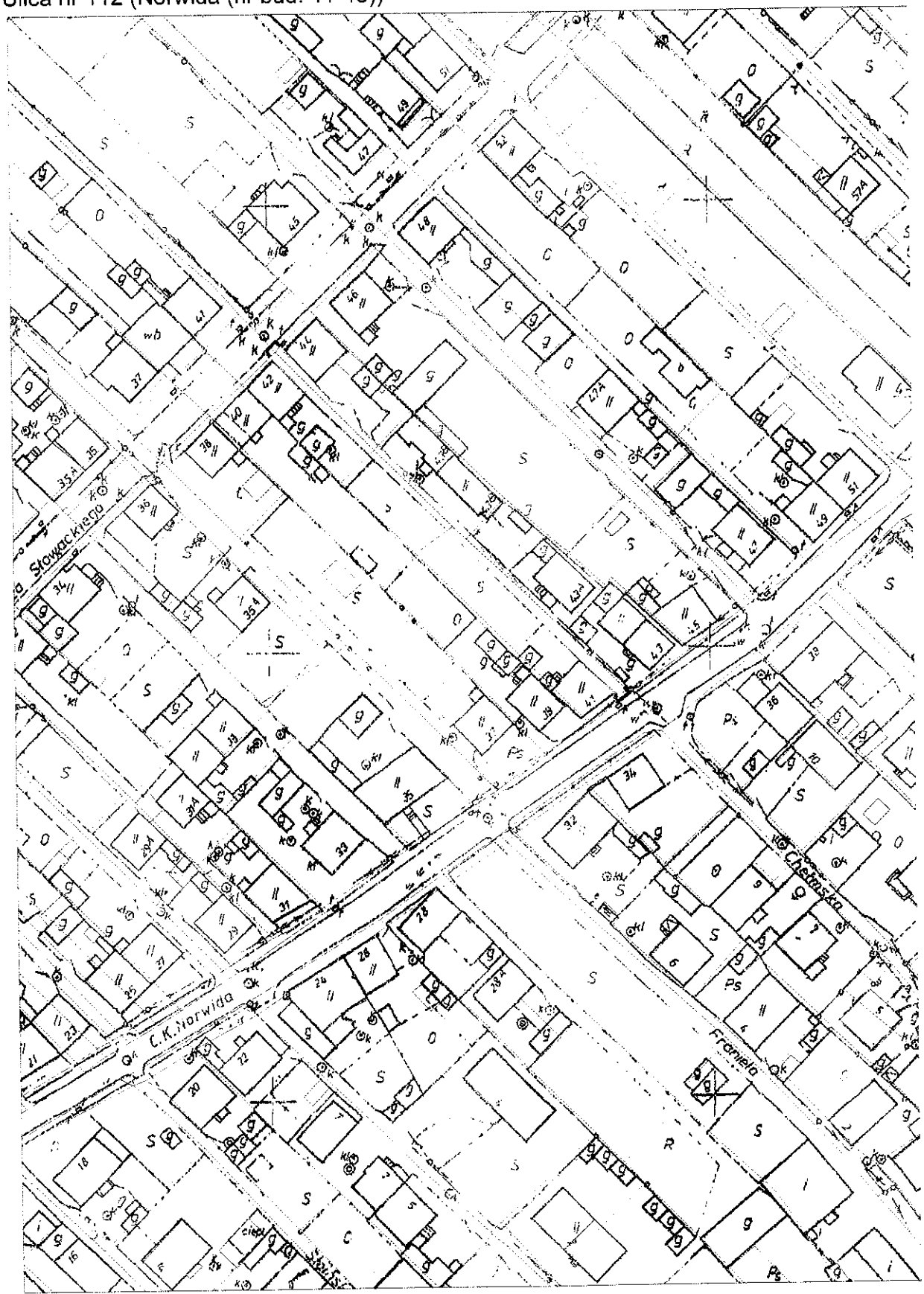
Ulica nr 110 (Norwida (nr bud. 27-29))



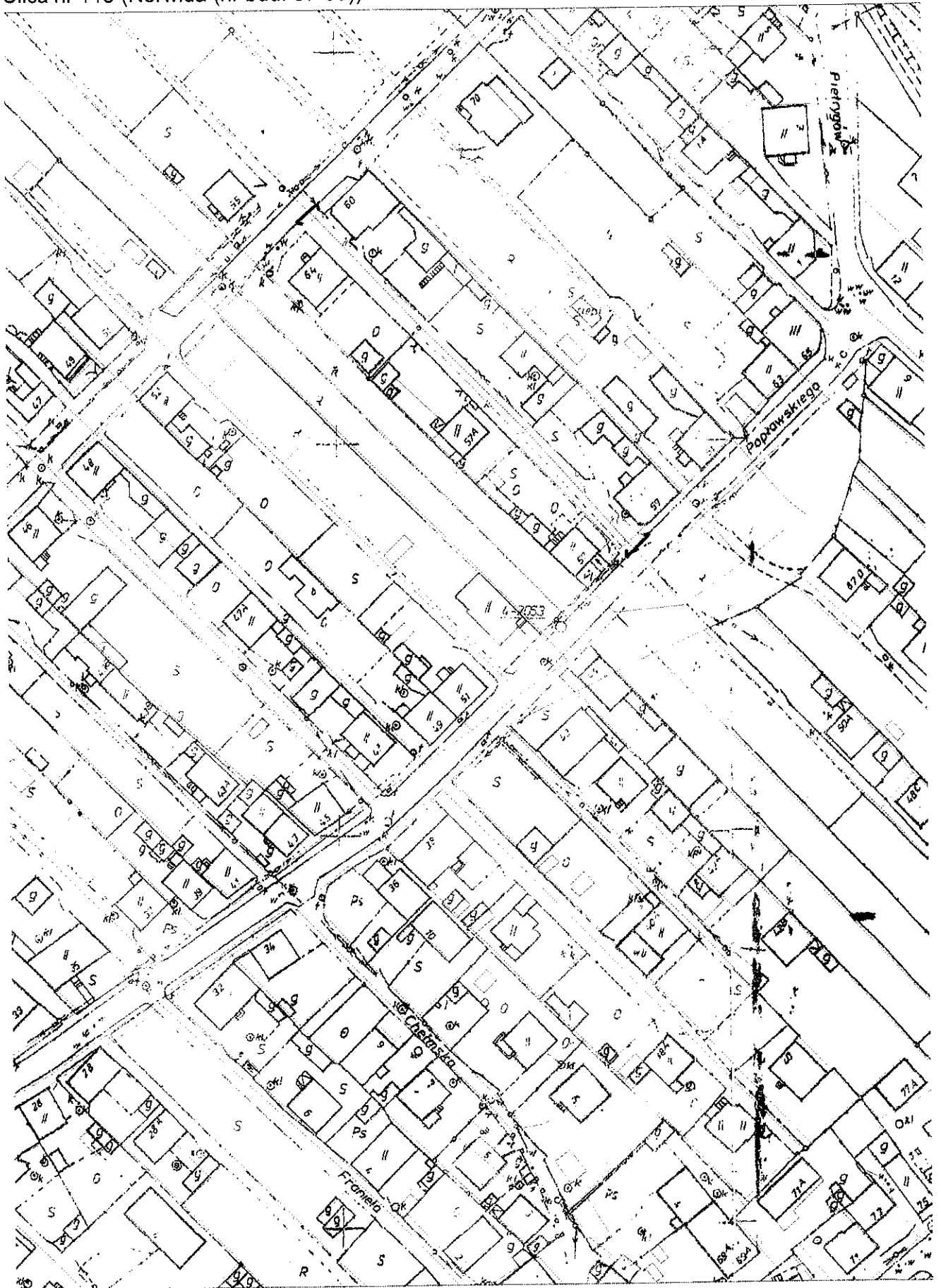
Ulica nr 111 (Norwida (nr bud. 35-37))



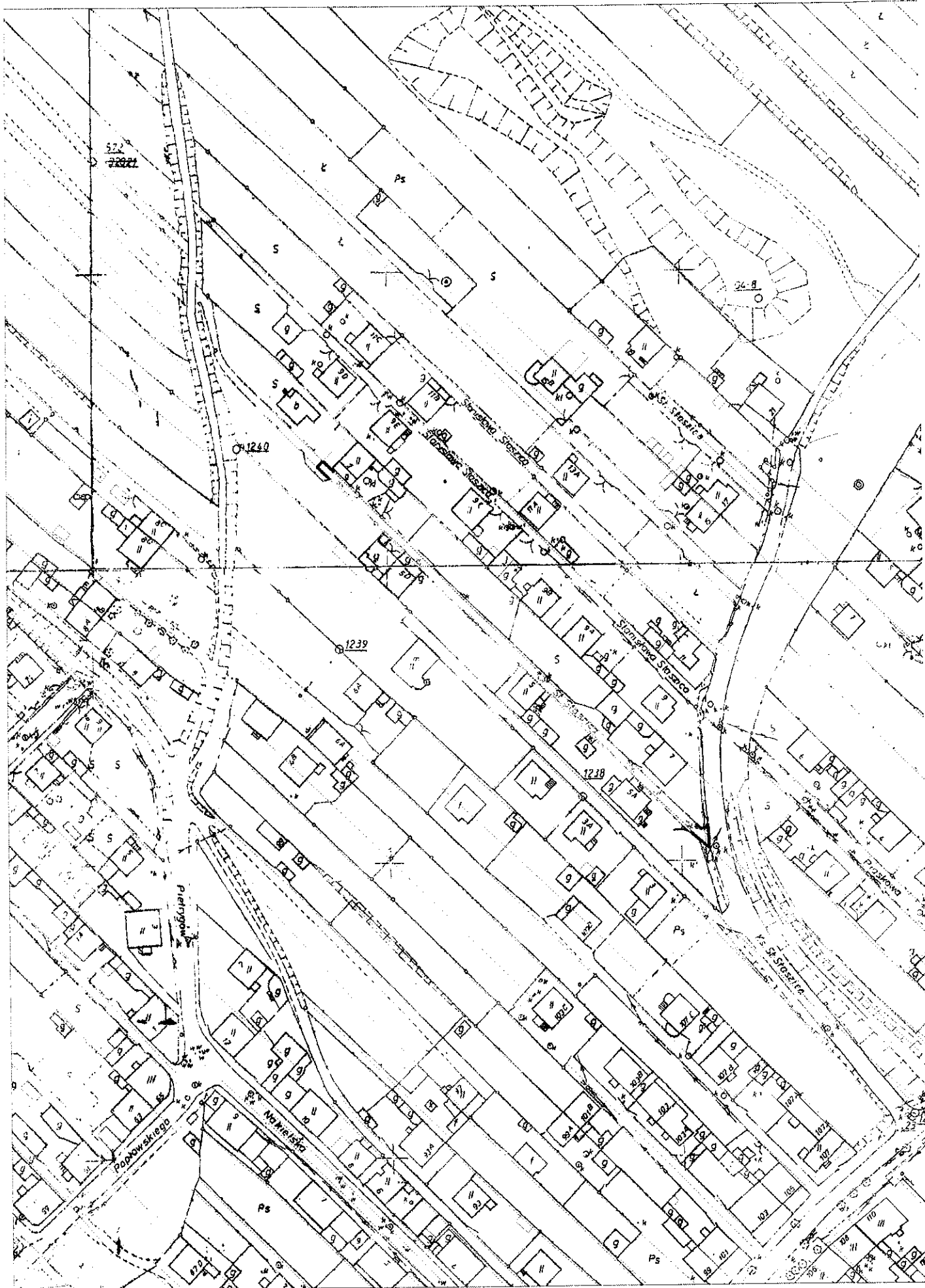
Ulica nr 112 (Norwida (nr bud. 41-43))



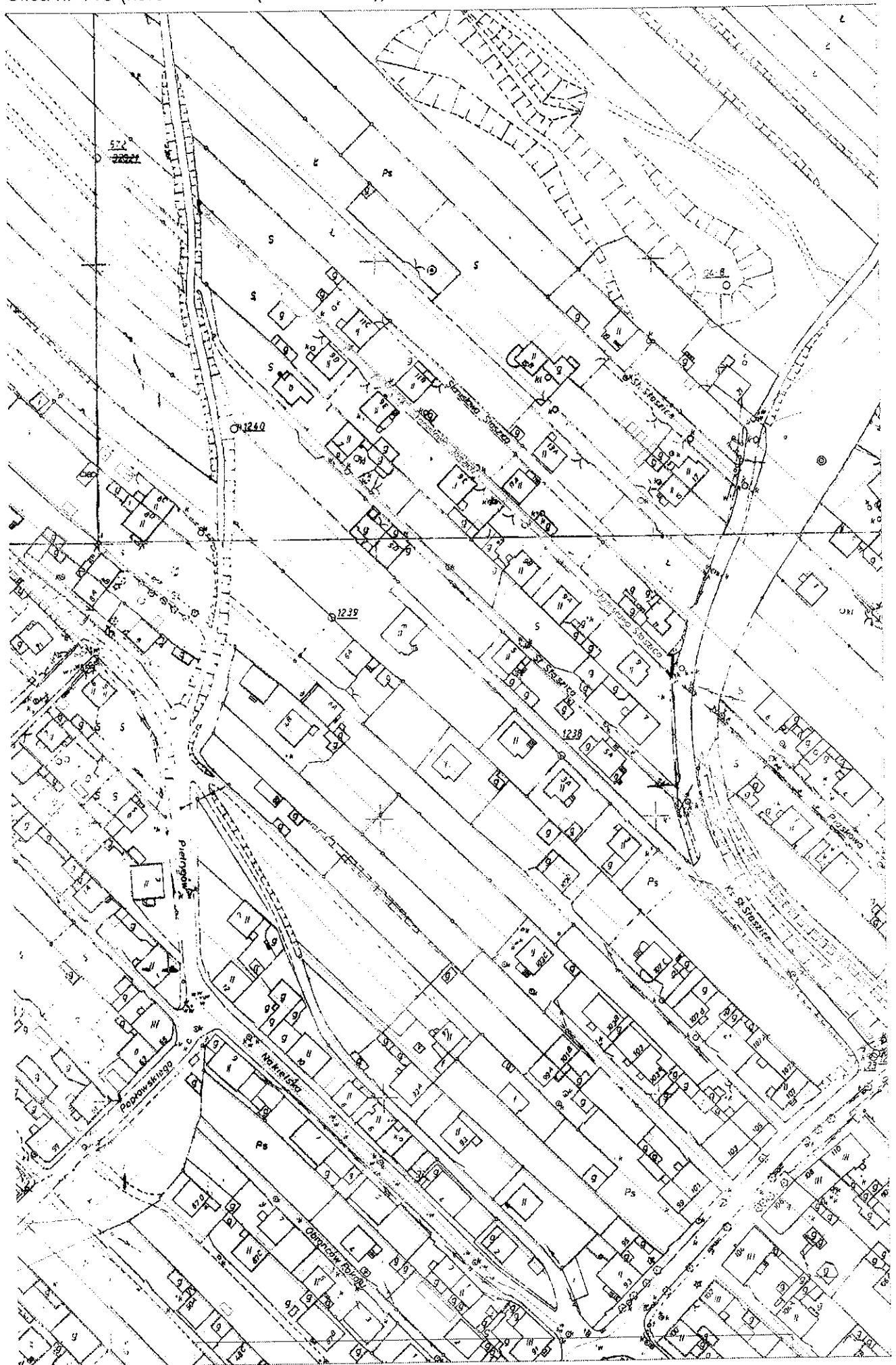
Ulica nr 113 (Norwida (nr bud. 57-59))

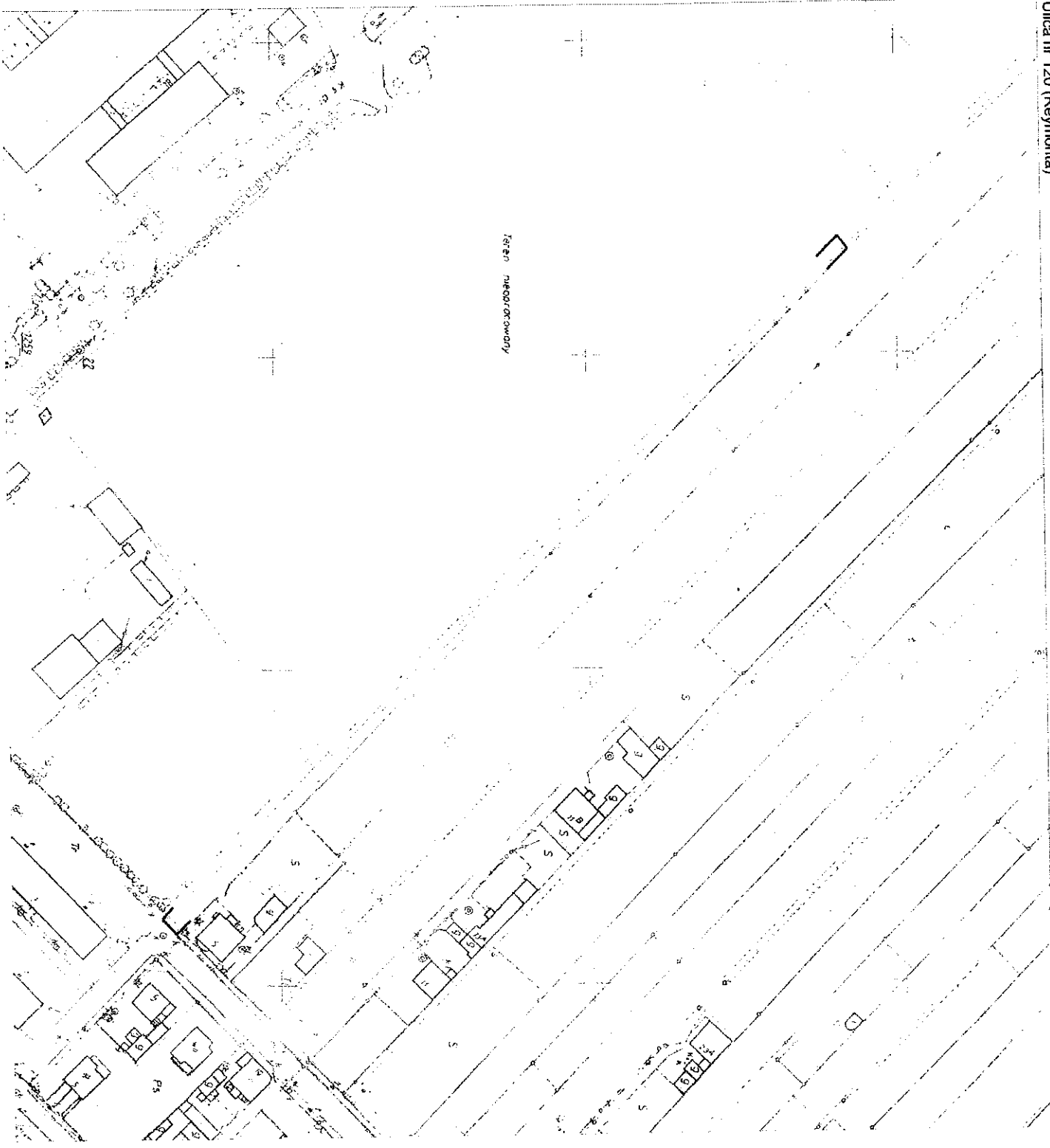


Ulica nr 114 (ks. S. Staszica (nr bud. 5-7))



Ulica nr 115 (ks.S.Staszica (nr bud. 9-11))





PRZEWODNICZĄCY RADY

Bernard Skibiński

UZASADNIENIE

Zaliczenie drogi do kategorii dróg gminnych i jej klasyfikacja następuje zgodnie z art. 7 ustawy z dnia 21 marca 1985r. o drogach publicznych (Dz U. z 1985r. Nr 14, poz. 60 z póź. zm.)

Drogi gminne wymienione w załączniku nr 1 niniejszej uchwały stanowią istotne elementy sieci drogowej miasta z punktu widzenia poprawnego i efektywnego funkcjonowania układu komunikacyjnego miasta, gdyż służą miejscowym potrzebom.

Z tego względu podjęcie uchwały uważa się za zasadne.

~~Burmistrz~~
dr Gabriel Tobor