

2020

**Ocena aktualności
i stopnia realizacji
Gminnego Programu
Rewitalizacji
dla Gminy Radzionków**

Opracowanie:
Urząd Miasta Radzionków
Wydział Gospodarki Miejskiej i Inwestycji

kwiecień 2021

Spis treści

1	Wstęp	strona 3
2	Ocena stopnia realizacji przedsięwzięć rewitalizacyjnych	strona 3
3	Ocena stopnia realizacji celów GPR w odniesieniu do zidentyfikowanych potrzeb.	strona 28
4	Ocena aktualności GPR	strona 35
5	Określenie niezbędnych zmian w GPR	strona 36
6	Podsumowanie i wnioski.	strona 37

1. Wstęp.

Dokument sporządzono w oparciu o art. 22, pkt 1 Ustawy o rewitalizacji (tekst jedn. Dz. U. 2021r., poz. 485): gminny program rewitalizacji podlega ocenie aktualności i stopnia realizacji zgodnie z systemem monitorowania i oceny określonym w tym programie. Gminny Program Rewitalizacji dla Gminy Radzionków został przyjęty 30 marca 2017 roku Uchwałą NR XXXII/266/2017 Rady Miasta Radzionków, zaś 19 czerwca 2019 roku została podjęta Uchwała Nr IX/106/209 w sprawie wyznaczenia obszaru zdegradowanego i obszaru rewitalizacji Gminy Radzionków poszerzająca te obszary.

Zgodnie z zapisami obowiązującymi w Programie (GPR s. 102) niniejszy dokument został przygotowany w oparciu o analizę wskaźnikową.

Wskaźniki zostały określone na dwóch poziomach oddziaływania:

- wskaźniki produktu: bezpośredni, określony liczbowo, skutek przeprowadzonych działań,
- wskaźnik rezultatu: zmiana społeczna, która jest obserwowana w perspektywie długookresowej.

Ocena aktualności Gminnego Programu Rewitalizacji stanowi refleksję nad adekwatnością prowadzonych działań i ustaleń programu. Program jest wdrażany przez szereg podmiotów i instytucji publicznych, które w różnym stopniu odpowiadają za realizację przedsięwzięć rewitalizacyjnych. Niniejszy dokument pozwoli określić aktualność Programu i podjąć decyzję o jego ewentualnej aktualizacji / zmianie.

2. Ocena stopnia realizacji przedsięwzięć rewitalizacyjnych.

Zadaniem rozdziału jest prezentacja wyników analiz i odpowiedzi na pytania przyświecające ocenie, które dotyczą stopnia realizacji przedsięwzięć zawartych w Programie oraz jego celów. Zestawienie wymienionych aspektów pozwala uzyskać całkowity obraz przebiegu procesu rewitalizacji oraz sformułować ocenę aktualności Programu.

Rozdział składa się z trzech części. Pierwsza zawiera ogólne informacje na temat obszaru zdegradowanego i obszaru rewitalizacji. Druga część poświęcona jest zmianom zachodzącym w obszarze rewitalizacji w ciągu ostatnich trzech lat. Zawarty w niej opis został sformułowany w oparciu o analizę stopnia przemian zachodzących na obszarze

rewitalizacji. Trzecia część jest odpowiedzią na pytanie o stopień realizacji celów Programu w zakresie:

1. Poprawa jakości społecznego funkcjonowania mieszkańców.
2. Zapewnienie lepszych warunków bytowych mieszkańców.
3. Rozwój zawodowy mieszkańców.
4. Poprawa jakości przestrzeni publicznej miasta.

Część pierwsza. Obszar zdegradowany i obszar rewitalizacji w Gminie Radzionków.

Obszar zdegradowany jest to obszar, na którym zidentyfikowano stan kryzysowy. Może być podzielony na podobszary, w tym podobszary nieposiadające ze sobą wspólnych granic pod warunkiem stwierdzenia sytuacji kryzysowej na każdym z podobszarów.

W GPR obszar zdegradowany został wyznaczony zgodnie z *Wytycznymi* w oparciu o pogłębioną analizę kwestii społecznych dla określenia potrzeb podjęcia wyprzedzających działań o charakterze społecznym (dotyczącym rozwiązywania problemów społecznych oraz pobudzającym aktywność lokalną), co pozwoliło na przygotowanie działań rewitalizacyjnych o bardziej złożonym, kompleksowym charakterze i oddziaływaniu. Takie działania mają na celu podniesienie skuteczności i trwałości projektów rewitalizacyjnych oraz gotowości i świadomości mieszkańców co do możliwości partycypacyjnego współdecydowania o obszarze objętym programem rewitalizacji.

Uzupełnieniem analizy kwestii społecznych jest analiza w zakresie następujących sfer:

- gospodarczej (w szczególności w zakresie niskiego stopnia przedsiębiorczości, słabej kondycji lokalnych przedsiębiorstw),
- środowiskowej (w szczególności w zakresie przekroczenia standardów jakości środowiska, obecności odpadów stwarzających zagrożenie dla życia, zdrowia, ludzi bądź stanu środowiska),
- przestrzenno-funkcjonalnej (w szczególności w zakresie niewystarczającego wyposażenia w infrastrukturę techniczną i społeczną, braku dostępu do podstawowych usług lub ich niskiej jakości, niedostosowania rozwiązań urbanistycznych do zmieniających się funkcji obszaru, niskiego poziomu obsługi komunikacyjnej, deficytu lub niskiej jakości terenów publicznych),
- technicznej (w szczególności w zakresie degradacji stanu technicznego obiektów budowlanych, w tym o przeznaczeniu mieszkaniowym oraz braku funkcjonowania rozwiązań technicznych umożliwiających efektywne korzystanie z obiektów budowlanych, w szczególności w zakresie energooszczędności i ochrony środowiska).

Analiza gęstości zaludnienia wskazała, że spośród 1435 obrębów w mieście zamieszkałych jest 356, co stanowi 24,8% powierzchni miasta.

Pozostałe tereny miasta to głównie użytki rolne, które stanowią 48,9% powierzchni gminy, tereny mieszkaniowe (13%), grunty leśne i zadrzewione (9%), drogi (6%) i tereny przemysłowe (5%). Według stanu na dzień 31 grudnia 2015 roku liczba ludności miasta wynosiła 16 438 mieszkańców (dane z ewidencji ludności UM), choć jeszcze w roku 1998 było to 18 280 (spadek o ok. 11%). Według obowiązującego *Studium* (SUiKZP) liczba mieszkańców będzie stale się zmniejszać – warto zauważyć, że obecnie liczba ludności jest mniejsza niż prognozowany spadek.

Większe niż średnio dla miasta zagęszczenie świadczeniobiorców pomocy społecznej występuje przede wszystkim w regionie „osiedla Kużaja”, a także – w nieco większym rozproszeniu – w centralnej i północnej części miasta.

Dane statystyczne znajdują potwierdzenie w przeprowadzonych badaniach jakościowych: ubóstwo było jednym z podstawowych zjawisk społecznych wskazywanych przez respondentów (w badaniach ankietowych i wywiadach pogłębionych) i koncentrujących się szczególnie w dzielnicy Rojca. Należy tu podkreślić, że w opinii badanych ubóstwo dotyczy także dzieci.

Bardzo istotnym problemem społecznym obok starzenia się społeczeństwa i ubóstwa jest problem niepełnosprawności.

Poziom bezrobocia jest potencjalnie jednym z bardziej wartościowych wskaźników społecznych dla danego obszaru, jednak w praktyce trudno jest uzyskać dane szczegółowe, które zobrazują natężenie tego zjawiska w różnych obszarach miasta. Zjawisko bezrobocia zostało więc scharakteryzowane na podstawie danych statystycznych dla całego miasta, natomiast szczegółowo doprecyzowano w trakcie wywiadów i badania ankietowego.

Dane z OPS znajdują odzwierciedlenie w badaniach jakościowych: według badanych jest to podstawowy problem społeczny występujący w dzielnicy Rojca. Trudności wynikających z bezrobocia dopełnia fakt, że w często jest to bezrobocie długotrwałe, a mieszkańcy mają nikłe szanse na zmianę tej sytuacji ze względu na niski poziom wykształcenia i brak kwalifikacji zawodowych.

Diagnoza przeprowadzona w 2016 roku wskazała na koncentrację zjawisk kryzysowych na dwóch podobszarach. Były to:

1. podobszar 1 „Rojca”, do którego należą ulice:

- od ronda im. Popiełuszki, wzdłuż ul. Sikorskiego do skrzyżowania z ul. Skotnicką,
- ul. Sikorskiego 7a – budynek zamieszkały przez osoby z MOW,
- ul. Skotnicka do skrzyżowania z ul. Gierymskiego, po granicy działki nr 1773/45, wzdłuż ogrodzenia terenu Kościoła pod wezwaniem NMP do ul. Pawlaka,
- ul. Pawlaka do skrzyżowania z ul. Kużaja,

- ul. Kużaja do skrzyżowania z ul. N. Żołnierza,
 - ul. N. Żołnierza do przejazdu kolejowego,
 - ul. N. Żołnierza przy torach kolejowych w kierunku południowym, do terenów zielonych wzdłuż działki nr 1849/44 przy ul. Z. Nałkowskiej,
 - ulice: Szczęśliwa, Poprzeczna, Bezpieczna, Artura, Miedziowa, Wandy i Lawendowa,
 - ul. Z. Nałkowskiej do ronda im. Popiełuszki,
 - ul. Gwarków 2 – budynek i teren go okalający,
2. podobszar 2 „Były PGR” do którego należą ulice:
- od skrzyżowania ul. ks. Knośały z ul. Słowackiego, do ul. Słowackiego 5,
 - od ul. Słowackiego 5 do ul. Norwida 5,
 - od ul. Norwida 5 do ul. Kruczkowskiego, wzdłuż ul. Kruczkowskiego do ul. Św. Wojciecha na wysokości posesji nr 49 do ul. Klasztornej,
 - ulice: Rowowa, Brzechwy, Klasztorna,
 - ul. Sobieskiego 2 do ul. Grzybowej,
 - od ul. Grzybowej do ul. Św. Wojciecha 19,
 - ul. Śródmiejska numery: 1-3/II,
 - od ul. Św. Wojciecha od numeru 19-21, 25, 29-43A do Placu Jana Pawła II,
 - od Placu Jana Pawła II do ul. ks.Knośały 99, wzdłuż ul. ks.Knośały do skrzyżowania z ul. Słowackiego.

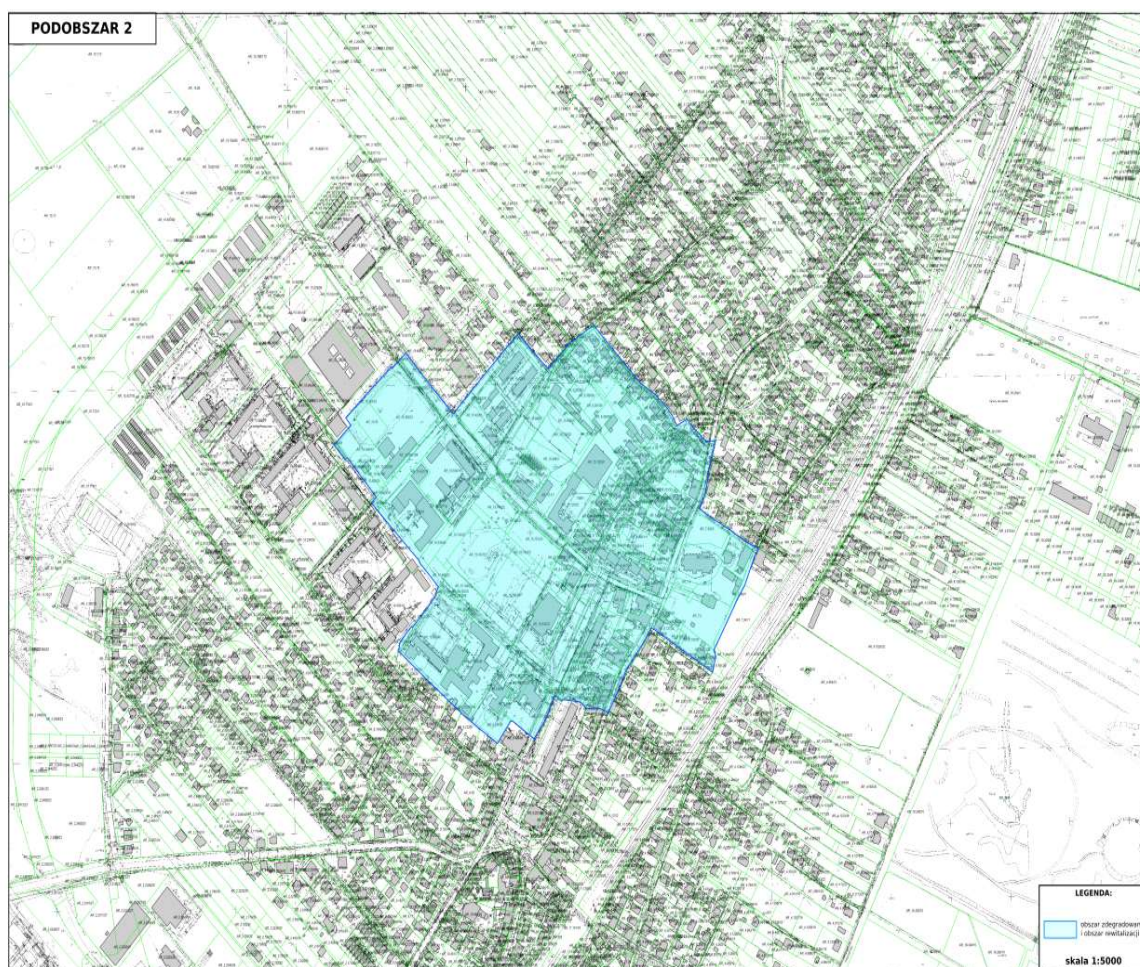
W 2019 roku dokonano aktualizacji obszaru zdegradowanego i obszaru rewitalizacji poprzez rozszerzenie Podobszaru 1 o teren, na którym położony jest budynek przy ul. Gwarków 2 wraz z otoczeniem a Podobszar 2 został powiększony o teren należący do Zespołu Dziennych Ośrodków Rewalidacyjno-Edukacyjno-Wychowawczych i Rehabilitacyjnych dla Dzieci i Młodzieży Niepełnosprawnej w Radzionkowie oraz budynek przy ul. Knośały 113 wraz z terenem przynależnym.

Mapa obszaru zdegradowanego, obszaru rewitalizacji – Podobszar 1 „Rojca”:



Źródło: Uchwała Nr IX/106/2019 Rady Miasta Radzionków z dnia 19.06.2019r. w sprawie wyznaczenia obszaru zdegradowanego i obszaru rewitalizacji Gminy Radzionków

Mapa obszaru zdegradowanego, obszaru rewitalizacji - Podobszar 2 „Były PGR”:



Źródło: Uchwała Nr IX/106/2019 Rady Miasta Radzionków z dnia 19.06.2019r. w sprawie wyznaczenia obszaru zdegradowanego i obszaru rewitalizacji Gminy Radzionków

Zdiagnozowane zjawiska kryzysowe stały się podstawą dla sformułowania przedsięwzięć w sferze społecznej, gospodarczej, środowiskowej i przestrzenno - funkcjonalnej. Opis ich realizacji w latach 2017-2020 znajduje się w drugiej części niniejszego rozdziału.

Charakterystyka obszaru rewitalizacji w Gminie Radzionków:

Wyszczególnienie	2016 rok		2020 rok	
	Obszar rewitalizacji	Gmina Radzionków	Obszar rewitalizacji	Gmina Radzionków
Powierzchnia (ha)	51,538	1 314,65	63,36	1 314,71
W stosunku do powierzchni całej gminy	3,92%		4,82%	
Liczba ludności	4 132	16 434	4 259	15 862
W stosunku do liczby ludności całej gminy	25,14%		26,85%	

Źródło: opracowanie własne na podstawie Gminnego Programu Rewitalizacji dla Gminy Radzionków oraz danych Urzędu Miasta Radzionków.

Część druga. Stopień realizacji przedsięwzięć rewitalizacyjnych.

Celem jest ocena aktualności i stopnia realizacji Gminnego Programu Rewitalizacji dla Gminy Radzionków. Szczególnie ważne jest ustalenie znaczenia działań podejmowanych w obszarze rewitalizacji dla stanu zjawisk kryzysowych zdiagnozowanych na jego terenie w 2016 roku.

Podczas badań podjęto próbę odpowiedzi na następujące pytania:

Jaki jest stopień realizacji przedsięwzięć zawartych w GPR dla Gminy Radzionków?

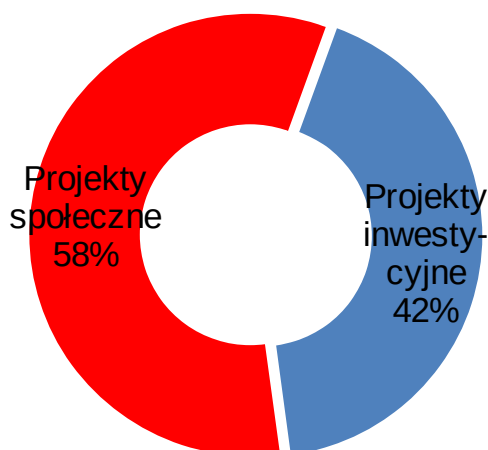
Jaki jest stopień realizacji celów GPR dla Gminy Radzionków?

Jak mieszkańcy postrzegają przebieg procesu rewitalizacji w Gminie Radzionków?

W tym celu konieczne jest porównania stanu Gminy w roku 2016 poprzedzającym rozpoczęcie procesu rewitalizacji i roku 2020.

Według Gminnego Programu Rewitalizacji plan był następujący:

Stosunek procentowy projektów społecznych do projektów inwestycyjnych



Źródło: opracowanie własne na podstawie Gminnego Programu Rewitalizacji dla Gminy Radzionków.

Opis stopnia realizacji przedsięwzięć:

Numer: 1;

Podmiot realizujący/wnioskodawca: INSTYTUT RE: BORN, Katowice

(partner: Stowarzyszenie Centrum Innowacji Społeczeństwa Informacyjnego Płock);

Nazwa przedsięwzięcia: Nowa Nadzieja;

Zakres, charakter przedsięwzięcia: Rewitalizacja społeczna i animacyjna mieszkańców poprzez objęcie wsparciem osób zagrożonych wykluczeniem społecznym ze względu na problematykę uzależnień, oraz integracja środowiska lokalnego.

Osiągnięcie celu głównego miało nastąpić poprzez podjęcie konkretnych i wszechstronnych działań oraz realizacji celów szczegółowych takich jak: otwarcie ośrodka konsultacyjnego „trzeźwość, wolność i godność” dostarczenie pomocy psychologicznej, pedagogicznej, animacyjnej i prawnej. Przeprowadzenie programów profilaktyki uzależnień, zdrowego i świadomego stylu życia, aktywizacja i odrodzenie członków wspólnoty lokalnej, poprawa stosunków społecznych, wzrost aktywizacji członków wspólnoty lokalowej poprzez reintegrację społeczną i animacyjną, pobudzenie współpracy trójsektorowej poprzez zaangażowanie partnerów trzech sektorów w działania rewitalizacyjne, poprawa wizerunku podwórek, polepszenie stanu zdrowia i kondycji społeczności poprzez redukcję problemu uzależnień.

Radzionków ulice: Sikorskiego, Pawłaka, Kużaja, N. Żołnierza, Szczęśliwa, Poprzeczna, Bezpieczna, Artura, Miedziowa;

Szacowana wartość: 1 000 000,00 zł;

Lokalizacja: Podobszar 1, Podobszar 2;

Termin realizacji: przedsięwzięcie niezrealizowane w okresie 2017 – 2019, wnioskodawca nie przystąpił do realizacji zadania, nie ubiegał się o dofinansowanie.

Numer: 2;

Podmiot realizujący/wnioskodawca: Gmina Radzionków (realizator: Zespół Szkół Podstawowo – Gimnazjalnych w Radzionkowie);

Nazwa przedsięwzięcia: Młodzież wszechstronnie wyedukowana – dobra przyszłość gwarantowana;

Zakres, charakter przedsięwzięcia: Zakres projektu to aktywizacja społeczna problematycznych uczniów, poprawa ich relacji społecznych oraz zdolności do zatrudnienia w przyszłości poprzez organizację dodatkowych zajęć pozalekcyjnych i udział w różnych wydarzeniach społeczno-kulturalnych. Planowano organizację zajęć wychowawczych o wysokich walorach artystycznych oraz zajęć z zakresu terapii pedagogicznej, socjoterapii profilaktyki uzależnień. Ulice: Nieznanego Żołnierza, Poprzeczna, Bezpieczna, Artura, Miedziowa;

Szacowana wartość: 300 000,00 zł;

Lokalizacja: Podobszar 1, Podobszar 2;

Termin realizacji: przedsięwzięcie niezrealizowane w okresie 2017 – 2019, wnioskodawca nie przystąpił do realizacji zadania, nie ubiegał się o dofinansowanie.

Numer: 3;

Podmiot realizujący/wnioskodawca: ZHP Chorągiew Śląska Hufiec Bytom (partner: Gmina; realizator: ZSP-G - Świetlica Środowiskowa OAZA + partnerzy + podmioty prywatne);

Nazwa przedsięwzięcia: Daj nam szansę, a razem zbudujemy więcej dla siebie;

Zakres, charakter przedsięwzięcia: Zakres projektu to wzrost dostępności i jakości usług społecznych zapobiegających ubóstwu i wykluczeniu społecznemu, dzięki czemu miało nastąpić osiągnięcie spójności społecznej. Kompleksowe podejście i długofalowe działania miały zapobiegać wykluczeniu, wzmacniać i rozwijać zasoby dzieci i młodzieży poprzez rozwijanie środowiskowej formy opieki. Działania swoim zasięgiem miały wpływać również na rodziny. Wsparcie dzieci i młodzieży w procesie przygotowywania do samodzielnego życia - praca środowiskowa, de instytucjonalizacja, utworzenie Harcerskiego Klubu Środowiskowego i jego działalność. Również działalność w formie podwórkowej. Uczestnikami miały być osoby wykluczone społecznie lub zagrożone wykluczeniem z ulic Kużaja, Nieznanego Żołnierza, Miedziowej, Gwarków, Lawendowej, Wandy, Artura;

Szacowana wartość: 700 000,00 zł;

Lokalizacja: Podobszar 1, Podobszar 2;

Termin realizacji: przedsięwzięcie niezrealizowane w okresie 2017 - 2019, wnioskodawca nie przystąpił do realizacji zadania, nie ubiegał się o dofinansowanie.

Numer: 4;

Podmiot realizujący/wnioskodawca: Gmina Radzionków (realizator: OPS w Radzionkowie);

Nazwa przedsięwzięcia: Program

Aktywności Lokalnej Projekt „Godne życie – opieka nad seniorem w domu i aktywne włączenie osób bezrobotnych do środowiska;

Zakres, charakter przedsięwzięcia:

Projekt był skierowany do osób oraz całych rodzin zagrożonych ubóstwem lub wykluczeniem społecznym, dorosłych oraz osób starszych, w tym niepełnosprawnych z terenu Gminy Radzionków, ze szczególnym uwzględnieniem terenów objętych rewitalizacją – „Rojca” oraz „były PGR”. Główny cel projektu kładł nacisk na pracę w środowisku społeczności lokalnej, rozwój

kompetencji społecznych i zawodowych, przeciwdziałanie stereotypom i stygmatyzacji, a także przyczynianie się do zmniejszenia problemu wykluczenia społecznego. Planowane efekty to nabycie kwalifikacji i kompetencji przez uczestników projektu, poprawa sytuacji



zawodowej, zwiększenie poziomu integracji społecznej i zdolności do zatrudnienia osób lub rodzin zagrożonych ubóstwem lub wykluczeniem społecznym

Szacowana wartość: 1 500 000,00 zł

Lokalizacja: Podobszar 1, Podobszar 2;

Termin realizacji: przedsięwzięcie jest w trakcie realizacji, planowana data zakończenia to 30 czerwca 2021 roku.

Numer: 5;

Podmiot realizujący/wnioskodawca: Stowarzyszenie Salus (partner: Gmina Radzionków);

Nazwa przedsięwzięcia: Wielopokoleniowe Centrum Aktywizacji;

Zakres, charakter przedsięwzięcia: Wzrost dostępności i jakości usług społecznych zapobiegających ubóstwu i wykluczeniu społecznemu, które miały zadziałać na podnoszenie jakości i dostępności usług wsparcia rodziny, wspierające proces deinstytucjonalizacji. Aktywizowanie osób w każdym wieku. Wzmacnianie więzi międzypokoleniowych i lokalnych. Wyrównywanie szans edukacyjnych. Rozwijanie talentów, pasji i umiejętności uczestników. Zapobieganie wykluczeniu społecznemu.

Organizowanie czasu wolnego dzieci, młodzieży, dorosłych. Skonsultowanie osób objętych programem ze specjalistami: stomatologiem, lekarzem internistą, pediatrą, ortopedą, dietetykiem, rehabilitantem. Podjęcie przez osoby uzależnione leczenia skutkującego wyjściem z nałogu. Zdobywanie umiejętności w zakresie udzielania pierwszej pomocy przedmedycznej. Promowanie zdrowego stylu życia. Zmobilizowanie społeczności do podjęcia regularnej aktywności ruchowej. Zaktywizowanie w zakresie zdobywania wiedzy dotyczącej zdrowego stylu życia, przeciwdziałania skutkom nieleczonych chorób. Planowano:

- utworzenie klubów spotkań dla osób w różnym wieku z ofertą zajęć, szkoleń, warsztatów, wykładów itp. (Klub Malucha / Klub Juniora / Klub Młodzieżowy / Klub Seniora),
- działanie - dostarcz nie-zwykłą kartkę świąteczną - uczestnicy w różnym wieku mieli wykonać kartki świąteczne, które samodzielnie dostarczają razem z zaproszeniem na spotkanie świąteczne potrzebującym ludziom z dzielnicy Rojca,
- starsza siostra/straszy brat – wyrównywanie szans edukacyjnych,
- dbaj o zdrowie – festyn zdrowotny, warsztaty kulinarne, szkolenie z pierwszej pomocy, współpraca z klubem AA, cykliczne zajęcia ruchowe dla dzieci.

Przedsięwzięcie miało być skierowane do dzieci, młodzieży, dorosłych, seniorów zamieszkujących ulice: Nieznanego Żołnierza, Poprzeczna, Bezpieczna, Artura, Miedziowa, Wandy, Lawendowa oraz dzieci uczęszczające do ZSPG w Rojcy.

Szacowana wartość: 500 000,00 zł;

Lokalizacja: Podobszar 1, Podobszar 2;

Termin realizacji: przedsięwzięcie niezrealizowane w okresie 2017 – 2019, wnioskodawca wystąpił z wnioskiem o dofinansowanie, lecz nie otrzymał wsparcia finansowego co spowodowało nie przystąpienie do realizacji.

Numer: 6;

Podmiot realizujący/wnioskodawca: C.K. Karolinka Radzionków;

Nazwa przedsięwzięcia: Integracja przez kulturę;

Zakres, charakter przedsięwzięcia: Program społeczny miał się przyczynić do podniesienia kompetencji życiowych i umiejętności zawodowych osób zagrożonych wykluczeniem społecznym lub wykluczonych zamieszkujących obszary rewitalizacyjne. Działania w zakresie aktywnej integracji, aktywizujące lokalną społeczność – działania o charakterze wspomagającym i towarzyszącym. Projekt miał pozwolić na zdobycie nowych kwalifikacji zawodowych lub przekwalifikowanie zawodowe. Prowadzone działania społeczno-kulturalne ukierunkowane na rozwój osobistych uczestników projektu miały wspomagać tym samym proces integracji oraz wzmacniać aktywności społeczne i zawodowe. Planowaną grupą docelową miały być osoby zamieszkujące obszar rewitalizacyjny w mieście Radzionków - rodziny (dorośli oraz ich dzieci). Planowano objąć działaniami wychowanków Młodzieżowego Ośrodka Wychowawczego mieszczącego się w Radzionkowie przy ul. gen. Sikorskiego 7a. Zaangażowanie całych rodzin, w tym reprezentantów różnych pokoleń (a więc uczestników wraz z ich otoczeniem) miało mieć istotne znaczenie podczas realizacji projektu. Program społeczny miał się przyczynić do podniesienia kompetencji życiowych i umiejętności zawodowych osób zagrożonych wykluczeniem społecznym lub wykluczonych zamieszkujących obszary rewitalizacyjne. Planowano działania w zakresie aktywnej integracji, aktywizujące lokalną społeczność – działania o charakterze wspomagającym i towarzyszącym. Projekt miał pozwolić na zdobycie nowych kwalifikacji zawodowych lub przekwalifikowanie zawodowe.

Szacowana wartość: 735 500,00 zł;

Lokalizacja: Podobszar 1, Podobszar 2;

Termin realizacji: przedsięwzięcie niezrealizowane w okresie 2017 – 2019, wnioskodawca nie przystąpił do realizacji zadania, nie ubiegał się o dofinansowanie.

Numer: 7;

Podmiot realizujący/wnioskodawca: Gmina Radzionków (realizator: Liceum Ogólnokształcące w Radzionkowie);

Nazwa przedsięwzięcia: Rozwijanie pasji sposobem na życie;

Zakres, charakter przedsięwzięcia: Wzrost dostępności i jakości usług społecznych zapobiegających ubóstwu i wykluczeniu społecznemu - takie miały być działania

z zakresu podnoszenia jakości i dostępności usług wsparcia rodziny, wspierające proces de instytucjonalizacji;

Szacowana wartość: 150 000,00 zł;

Lokalizacja: Podobszar 1, Podobszar 2;

Termin realizacji: przedsięwzięcie nie zrealizowano w okresie 2017 – 2020, wnioskodawca nie przystąpił do realizacji zadania, nie ubiegał się o dofinansowanie.

Numer: 8;

Podmiot realizujący/wnioskodawca: Gmina Radzionków;

Nazwa przedsięwzięcia: Rewitalizacja osiedla robotniczego w Radzionkowie przy ul. Kużaja – w zakresie przebudowy budynków mieszkalnych wraz z udrożnieniem infrastruktury komunikacyjno-społecznej;

Zakres, charakter

przedsięwzięcia: Przywrócenie zabytkowemu osiedlu należytej funkcji śródmiejskiej w skali miasta i regionu oraz walorów rekreacyjnych, turystycznych,



społecznych, edukacyjnych i kulturowych. Poprawiono warunki zagospodarowania terenu (dróg wewnętrznych, chodników, placów utwardzonych) i utworzono przestrzeń publiczną towarzyszącą infrastrukturze komunikacyjno - rekreacyjnej. Przeprowadzono szeroki zakres prac remontowych, w ramach których odnowiono przede wszystkim części wspólne budynków, w tym elementy konstrukcyjne, jak np. dach. Gruntownie odbudowano tkankę mieszkaniową, nie tylko odnowiono elewację i klatki schodowe, ale także doprowadzono infrastrukturę zapewniającą ekonomiczne, bezpieczne i wygodne użytkowanie mieszkań poprzez likwidację pieców węglowych i wykonanie centralnego ogrzewania, wymieniono stolarkę okienną, wentylację.

Szacowana wartość: 12 500 000,00 zł, koszt całkowity: 19 184 145,53 zł;

Lokalizacja: Podobszar 1,

Termin realizacji: przedsięwzięcie jest w trakcie realizacji, planowany termin zakończenia to grudzień 2021 roku.

Numer: 9;

Podmiot realizujący/wnioskodawca: Gmina Radzionków;

Nazwa przedsięwzięcia: Budowa dwóch wielorodzinnych budynków mieszkalnych wraz z instalacjami wewnętrznymi w Radzionkowie przy ul. Nieznanego Żołnierza.

Zakres, charakter przedsięwzięcia:

Budowa budynków mieszkalnych wraz z zagospodarowaniem przestrzeni wokół. Kompleksowe wykonanie prac budowlanych: od projektu, pomiarów, uzyskania pozwoleń etc., doprowadzenia mediów, wybudowanie budynków od podstaw i przygotowanie ich do zamieszkania. Wyposażenie w infrastrukturę zewnętrzną – chodniki, kosze na śmieci etc.



Szacowana wartość: 4 500 000,00 zł; koszt całkowity: 2 847 850,25 zł;

Lokalizacja: Podobszar nr1;

Termin realizacji: przedsięwzięcie zostało zakończone w 2020 roku.

Numer: 10;

Podmiot realizujący/wnioskodawca: Gmina Radzionków;

Nazwa przedsięwzięcia: Instytucje przyjazne seniorom;

Zakres, charakter przedsięwzięcia: Budowa podjazdów, dostosowanie budynków instytucji samorządowych do potrzeb osób starszych, z ograniczoną sprawnością oraz poruszających się na wózkach. Wykonanie kompleksowej dokumentacji technicznej. Zaprojektowanie podjazdów, wind lub dźwigów miało umożliwić pokonanie schodów osobom poruszającym się na wózkach. Wybudowanie poręczy i zapewnienie antypoślizgowej nawierzchni na schodach w instytucjach publicznych. W miarę możliwości planowano wygospodarowanie i zagospodarowanie przestrzeni przed budynkiem w zacienionym miejscu ławki, wygospodarowanie i udostępnienie toalety na parterze budynku.

Rojca - wszystkie budynki mieszkalne przy ul. Kuźaja 58-70 oraz budynek mieszkalny przy ul. Sikorskiego 4. Dodatkowo budynek Szkoła Podstawowa nr 4. A w Radzionkowie: C.K. Karolinka i infrastruktura jaka powstanie na terenie "po byłym PGR".

Szacowana wartość: 500 000,00 zł;

Lokalizacja: Podobszar 1, Podobszar 2;

Termin realizacji: przedsięwzięcie niezrealizowane w okresie 2017 – 2020, wnioskodawca nie przystąpił do realizacji zadania, nie ubiegał się o dofinansowanie.

Numer: 11;

Podmiot realizujący/wnioskodawca: Stowarzyszenie Salus (partner: Gmina Radzionków);

Nazwa przedsięwzięcia: „Stary kościół – nowa społeczność” remont i adaptacja budynku;

Zakres, charakter przedsięwzięcia: Remont i adaptacja budynku pełniącego niegdyś funkcję kościoła (przy ul. Kużaja w Rojcy) i zaadaptowanie go na potrzeby aktywności społecznej podejmowanej na rzecz mieszkańców Rojcy (budynek nie będzie pełnił funkcji sakralnej). Planowane było stworzenie stałego miejsca aktywności społeczności lokalnej, w którym docelowo miała mieć siedzibę Wielopokoleniowe Centrum Aktywności oraz stopniowe poszerzanie oferty działań WCA z wykorzystaniem infrastruktury budynku. Był to projekt infrastrukturalny wspierający realizację projektu WCA. Zakres prac miał obejmować modernizację kościoła tymczasowego dla potrzeb Wielopokoleniowego Centrum Aktywizacji, w tym: termomodernizacja, remont, wymiana dachu, przystosowanie do potrzeb projektów EFS.

Przedsięwzięcie miało być skierowane do dzieci, młodzieży, dorosłych, seniorów zamieszkujących ulice: Nieznanego Żołnierza, Poprzeczna, Bezpieczna, Artura, Miedziowa, Wandy, Lawendowa oraz dzieci uczęszczające do SP4 w Rojcy.

Szacowana wartość: 500 000,00 zł;

Lokalizacja: Podobszar 1;

Termin realizacji: przedsięwzięcie niezrealizowane w okresie 2017 – 2020, wnioskodawca wystąpił z wnioskiem o dofinansowanie, lecz nie otrzymał wsparcia finansowego co spowodowało nie przystąpienie do realizacji.

Numer: 12;

Podmiot realizujący/wnioskodawca: Centrum Edukacyjne FUTURE Alicja Gałązka, Tarnowskie Góry;

Nazwa przedsięwzięcia: „Akademia umiejętności miękkich”;

Zakres, charakter przedsięwzięcia: Działania miały na celu zwiększenie rozwoju poziomu kompetencji miękkich wśród mieszkańców Radzionkowa dla rozwinięcia umiejętności, podwyższenia wykształcenia oraz zwiększenia atrakcyjności na rynku pracy. Osoby zamieszkujące ulice Nieznanego Żołnierza, Poprzeczna, Bezpieczna, Artura, Miedziowa;

Szacowana wartość: 300 000,00 zł;

Lokalizacja: Podobszar 1, Podobszar 2;

Termin realizacji: przedsięwzięcie niezrealizowane w okresie 2017 – 2019, wnioskodawca nie przystąpił do realizacji zadania, nie ubiegał się o dofinansowanie.

Numer: 13;

Podmiot realizujący/wnioskodawca: Śląski Ogród Botaniczny Związek Stowarzyszeń;

Nazwa przedsięwzięcia: *To je mój kąsek placu*: podniesienie aktywności społeczno-zawodowej pełnoletnich mieszkańców Dzielnicy Rojca;

Zakres, charakter przedsięwzięcia: Aktywizacja i uzupełnianie kompetencji zawodowych osób dorosłych z obszaru rewitalizacyjnego gminy Radzionków, uzupełnienie kwalifikacji lub zmianę zawodu jako podniesienie ich adaptacyjności i mobilności zawodowej. Projekt miał obejmować cały obszar rewitalizacji;

Szacowana wartość: 1 500 000,00 zł;

Lokalizacja: Podobszar 1, Podobszar 2;

Termin realizacji: przedsięwzięcie niezrealizowane w okresie 2017 – 2019, wnioskodawca nie przystąpił do realizacji zadania, nie ubiegał się o dofinansowanie;

Numer: 14;

Podmiot realizujący/wnioskodawca: Stowarzyszenie Inicjatyw Samorządowych Radzionków (partnerzy: Gmina Radzionków, Fundacja Imago, Centrum Sportowe Pełka);

Nazwa przedsięwzięcia: Przystań miejska;

Zakres, charakter przedsięwzięcia: Projekt skierowany był i jest do osób bezrobotnych w wieku aktywności zawodowej oraz osób 50+ i seniorów. W ramach zaplanowanych prac, skierowano działania na: pracę socjalną, doradztwo zawodowe i psychologiczne, warsztaty autoprezentacji, wizażu, stylizacji, działania w ramach programu PAL, CAS, działania o charakterze środowiskowym (imprezy i spotkania integracyjne, wycieczki, świetlica środowiskowa dla młodzieży, profilaktyka zdrowotna;

Szacowana wartość: 500 000,00 zł;

Lokalizacja: Podobszar 1, Podobszar2;

Termin realizacji: etap I przedsięwzięcia „Przystań miejska 1” zakończył się w listopadzie 2020 roku, etap II przedsięwzięcia „Przystań miejska 2” zakończy się w sierpniu 2021 roku.

Numer: 15;

Podmiot realizujący/wnioskodawca: Stowarzyszenie Inicjatyw Lokalnych i Regionalnych eMagra (partner: Instytut Turystyki w Krakowie Sp. z o. o);

Nazwa przedsięwzięcia: PAL - Punkt Aktywności Lokalnej;

Zakres, charakter przedsięwzięcia: Integracja mieszkańców obszaru rewitalizacyjnego oraz aktywizacja społeczno- zawodowa osób wykluczonych społecznie miała przyczynić się do nabycia kompetencji społecznych, kwalifikacji zawodowych poprzez uczestnictwo w CIS i/lub szkoleniom zawodowym.

Przedsięwzięcie realizowane miało być w kwartale ulic: Nieznanego Żołnierza, Poprzeczna, Bezpieczna, Artura, Miedziowa;

Szacowana wartość: 500 000,00 zł;

Lokalizacja: Podobszar 1, Podobszar2;

Termin realizacji: przedsięwzięcie niezrealizowane w okresie 2017 – 2019, wnioskodawca nie przystąpił do realizacji zadania, nie ubiegał się o dofinansowanie.

Numer: 16;

Podmiot realizujący/wnioskodawca: Izba Przemysłowo – Handlowa

Tarnowskie Góry;

Nazwa przedsięwzięcia: Obserwatorium Rynku Pracy;

Zakres, charakter przedsięwzięcia: Przekwalifikowanie lub poszerzenie kwalifikacji osób bezrobotnych, szkolenia, oferta pracy, badanie zdolności do pracy, zakładanie działalności gospodarczej – takie były zaplanowane działania dla osób wyłączonej społecznie;

Szacowana wartość: 500 000,00 zł;

Lokalizacja: Podobszar 1, Podobszar2;

Termin realizacji: przedsięwzięcie niezrealizowane w okresie 2017 – 2019, wnioskodawca nie przystąpił do realizacji zadania, nie ubiegał się o dofinansowanie.

Numer: 17;

Podmiot realizujący/wnioskodawca: Gmina Radzionków;

Nazwa przedsięwzięcia: Przebudowa obiektu popegeerowskiego wraz z zagospodarowaniem przyległego otoczenia dla likwidacji istotnych problemów społecznych mieszkańców Gminy Radzionków. Etap I;

Zakres, charakter przedsięwzięcia: Przebudowano obiekt popegeerowski wraz z zagospodarowaniem przyległego otoczenia dla likwidacji istotnych problemów społecznych mieszkańców Gminy Radzionków. Stworzono centro twórczą przestrzeń publiczną, rozumianą jako lokalny cel publiczny oraz wzmocniono publiczną przestrzeń miastotwórczą. Miejski plac spotkań /forum/ służy integracji mieszkańców; jako wnętrze



urbanistyczne wyznaczone linią istniejącej zabudowy, z możliwością organizacji na jego terenie plenerowych imprez i występów estradowych, których zapleczem jest budynek CK Karolinka.

Podstawą kompozycji przestrzennej nowego centrum miasta był plac miejski – Nowy Rynek. W jego narożnikach znajdują się wejścia dla pieszych połączone z chodnikami istniejących ulic i ciągami pieszymi sąsiadujących osiedli mieszkaniowych;

Szacowana wartość: 9 027 621,82 zł, koszt całkowity: 7 368 421,05 zł;

Lokalizacja: Podobszar 2;

Termin realizacji: przedsięwzięcie zakończone w 2020 roku.


Numer: 18;

Podmiot realizujący/wnioskodawca: Gmina Radzionków;

Nazwa przedsięwzięcia: Poprawa jakości środowiska miejskiego na terenie Gminy Radzionków;

Zakres, charakter przedsięwzięcia: W drodze poprawy jakości środowiska miejskiego

i zagospodarowania terenów zieleni na terenie Gminy Radzionków utworzono dwa parki oraz przebudowano "małą architekturę" (powstały chodniki, oświetlenie, ławki, pochylnie, nasadzono zieleni przy ul. Danieleckiej i przy ul. Miedziowej. Przy ul. Miedziowej oraz przy ul. 27-Stycznia zaadaptowano teren zielony na park, jako zieleni towarzyszącą



budynkom mieszkalnych z nowymi, pozwalającymi na lepszą komunikację z osiedlem i terenami sąsiednimi alejkami spacerowymi, z ławkami, koszami i oświetleniem. Całość umożliwi poruszanie się po terenie osobom z wózkami, rowerzystom, osób niepełnosprawnym. Dodatkowo, nastąpiła adaptacja zieleni wzdłuż ciągów dojazdowych z obrzeży do centrum miasta.

Szacowana wartość: 1 700 000,00 zł; koszt całkowity: 1 196 625,18 zł;

Lokalizacja: Podobszar 1, Podobszar 2;

Termin realizacji: przedsięwzięcie zakończono w 2020 roku.

Numer: 19;

Podmiot realizujący/wnioskodawca: Gmina Radzionków;

Nazwa przedsięwzięcia: Przebudowa obiektu popegeerowskiego wraz z zagospodarowaniem przyległego otoczenia dla likwidacji istotnych problemów społecznych mieszkańców Gminy Radzionków. Etap II;

Zakres, charakter przedsięwzięcia: Zagospodarowanie przestrzeni publicznej w centralnym obszarze miasta (wokół byłego PGR) w sposób przyjazny dla mieszkańców, celem utworzenia nowoczesnej centralnej strefy miejskiej (ekorynek).

Projektem miał być objęty skwer tworzony przez ul. Knośały i Pl. J.Pawła II.

Planowano przebudowę starych lub nieużywanych budynków przemysłowych: stworzenie przestrzeni przeznaczonej na centra kultury z elementami komercyjnymi (np. galerie,

sale teatralne, sale koncertowe, obiekty kinowe/konferencyjne, kawiarnie, księgarnie, biblioteki multimedialne, itd. w połączeniu z przestrzenią biurową, handlową, usługową);

Szacowana wartość: 4 031 515,20 zł;

Lokalizacja: Podobszar 2;

Termin realizacji: przedsięwzięcie niezrealizowane w okresie 2017 - 2020, wnioskodawca nie przystąpił do realizacji zadania, nie ubiegał się o dofinansowanie.

Numer: 20;

Podmiot realizujący/wnioskodawca: Gmina Radzionków;

Nazwa przedsięwzięcia: Trzy pokolenia - szansa, równość, działanie! Przeciwdziałanie wyłączeniu mieszkańców Gminy Radzionków zagrożonych wykluczeniem społecznym;

Zakres, charakter przedsięwzięcia: Projekt był odpowiedzią na dostrzeżone problemy wśród kobiet i mężczyzn w wieku do 60 lat zagrożonych wykluczeniem społecznym, a zamieszkujących centrum gminy Radzionków. Integracja, aktywizacja i pomoc dzieciom i młodzieży zagrożonym marginalizacją społeczną dla poprawy startu w dorosłe życie i wyrównanie szans. Cel to integracja, aktywizacja i pomoc dzieciom i młodzieży zagrożonym marginalizacją społeczną dla poprawy startu w dorosłe życie i wyrównanie szans w drodze prowadzenia zajęć dla dzieci pochodzących z rodzin, gdzie występuje alkoholizm, przemoc, wielodzietność, bezradność opiekuńczo - wychowawcza, choroby psychiczne. Nawiązano czynną współpracę pomiędzy Gminą (realizatorem: OPS), C.K.Karolinka i organizacjami pozarządowymi a także osobami w wieku do 60 r.ż. zagrożonych wykluczeniem. Projekt jest ściśle powiązany z przebudową obiektu popegeerowskiego wraz z zagospodarowaniem przyległego otoczenia dla likwidacji istotnych problemów społecznych mieszkańców Gminy Radzionków

Szacowana wartość: 1 000 000,00 zł;

Lokalizacja: Podobszar 1, Podobszar 2;

Termin realizacji: realizacja przedsięwzięcia zakończyła się w czerwcu 2019 roku.

Numer: 21;

Podmiot realizujący/wnioskodawca: Gmina Radzionków;

Nazwa przedsięwzięcia: Rewitalizacja budynku Centrum Kultury „Karolinka” w Radzionkowie wraz z likwidacją istotnych problemów społecznych;

Zakres, charakter przedsięwzięcia: Modernizacja/ przebudowa budynku kultury wraz z zagospodarowaniem przyległego otoczenia, bezpośrednio graniczącym z terenem po byłym PGR, w tym dostosowanie dla potrzeb osób niepełnosprawnych. To kompleksowe działania, które miały zmierzać do nadania obszarowi, na którym położony jest budynek kultury nowych funkcji: społecznych, środowiskowych. Miało to zapewnić wsparcie społeczności zamieszkującej podobszar 1, pośrednio- mieszkańcom

podobszaru 2, poprzez dostęp do zmodernizowanej/ przebudowanej bazy infrastrukturalnej (otoczenia), w tym aktywizacja podopiecznych OPS w Radzionkowie oraz osób zagrożonych wykluczeniem społecznym, wzmocnienie i zwiększenie dostępu do prorozwojowych usług społecznych (CIS): socjalnych, edukacyjnych, opiekuńczych i doradczych warunkujących prawidłowe funkcjonowanie społeczeństwa;

Szacowana wartość: 5 500 000,00 zł;

Lokalizacja: Podobszar 1, Podobszar 2;

Termin realizacji: przedsięwzięcie niezrealizowane w okresie 2017 – 2020, wnioskodawca nie przystąpił do realizacji zadania, nie ubiegał się o dofinansowanie.

Numer: 22;

Podmiot realizujący/wnioskodawca: Parafia pw. Św. Wojciecha w Radzionkowie;

Nazwa przedsięwzięcia: Uporządkowanie i zagospodarowanie terenu przy Kościele pw. Św. Wojciecha w Radzionkowie, ul. św. Wojciecha

Zakres, charakter przedsięwzięcia: Uporządkowanie i zagospodarowanie terenu wokół Kościoła dla zapewnienia udogodnień dla parafian oraz pielgrzymek odwiedzających Kościół. Planowano poprawę stanu technicznego oraz estetyki obszaru: zieleni, nawierzchni ciągów komunikacyjnych (pieszych i jezdnych), obiektów małej architektury – wokół obiektu sakralnego wpisanego na listę zabytków;

Szacowana wartość: 1 000 000,00 zł;

Lokalizacja: Podobszar 2;

Termin realizacji: przedsięwzięcie niezrealizowane w okresie 2017 – 2020, wnioskodawca nie przystąpił do realizacji zadania, nie ubiegał się o dofinansowanie.

Powyższy projekt nie został zrealizowany, jednakże Parafia – na obszarze rewitalizacyjnym – prowadzi obecnie inny projekt pn. „Zachowanie i ochrona dziedzictwa kulturowego Śląska poprzez wykonanie prac budowlano-konserwatorskich w Kościele p.w. Św. Wojciecha w Radzionkowie”. To przedsięwzięcie ma na celu stworzenie nowych możliwości do prowadzenia działalności kulturalnej poprzez realizację prac budowlano-konserwatorskich w Kościele pw. św. Wojciecha w Radzionkowie. Zakres projektu obejmuje wykonanie prac związanych z zabezpieczeniem substancji zabytkowej obiektu, tj. remont ścian zewnętrznych i wewnętrznych, wykonanie kanalizacji deszczowej, konserwacja schodów oraz dostosowanie obiektu do potrzeb osób niepełnosprawnych poprzez zakup i montaż podnośnika. W efekcie miała powstać przestrzeń służąca podnoszeniu świadomości i zasobów dziedzictwa kulturowego, ich rozpoznawalności, wzmocniania poczucia identyfikacji oraz ochronie wartości społeczno-kulturowych. Projekt jest współfinansowany przez UE w ramach Regionalnego Programu Operacyjnego dla Województwa Śląskiego na lata 2014 – 2020.

Numer: 23;

Podmiot realizujący/wnioskodawca: Gmina Radzionków (realizator: OPS w Radzionkowie);

Nazwa przedsięwzięcia: Interdyscyplinarny program usług społecznych - asystentury środowiskowej w rodzinie;

Zakres, charakter przedsięwzięcia: Projekt zakłada realizację następujących działań szczegółowych: świadczenie dla odbiorców projektu usług asysty rodzinnej, świadczenie dla odbiorców projektu usług asysty ds. osób niepełnoprawnych, świadczenie usług opiekuńczych i specjalistycznych usług opiekuńczych, utworzenie zespołu mieszkania chronionego dla osób bezdomnych, niepełnosprawnych, starszych w tym objętych interwencją kryzysową oraz /lub placówki dziennego pobytu dla osób starszych i niepełnosprawnych, działania edukacyjne w zakresie profesjonalizacji opiekuna faktycznego, działania towarzyszące takie jak poradnictwo specjalistyczne.

Szacowana wartość: 1 450 000,00 zł;

Lokalizacja: Podobszar 1, Podobszar2;

Termin realizacji: realizacja przedsięwzięcia zakończy się w grudniu 2022 roku.



Numer: 24;

Podmiot realizujący/wnioskodawca: Gmina Radzionków (realizator: OPS w Radzionkowie oraz CK Karolinka);

Nazwa przedsięwzięcia: Program Aktywności Lokalnej - Rozwijamy Potencjały;

Zakres, charakter przedsięwzięcia: Projekt zakłada realizację następujących działań szczegółowych: częściowy remont poddasza budynku OPS, realizację programu aktywności Lokalnej na terenie Gminy, utworzenie sieci Klubów Międzypokoleniowych Spotkań, wdrażanie usług animacji lokalnej oraz liderów lokalnych, realizacja warsztatów rozwoju zainteresowań społeczności lokalnej, prowadzenie działań para socjalizacyjno-integracyjno- kulturalnych, działania towarzyszące takie jak poradnictwo specjalistyczne;

Szacowana wartość: 1 450 000,00 zł; koszt całkowity: 2 031 987,16 zł;

Lokalizacja: Podobszar 2;

Termin realizacji: realizacja przedsięwzięcia zakończy się w grudniu 2022 roku.

Numer: 25;

Podmiot realizujący/wnioskodawca: Gmina Radzionków;

Nazwa przedsięwzięcia: Modernizacja oświetlenia ulicznego na terenie Gminy Radzionków;

Zakres, charakter przedsięwzięcia:

Zaprojektowano sieć oświetlenia ulicznego oraz wykonano roboty budowlane związane z budową nowej sieci oświetlenia ulicznego i robót montażowych związanych z wymianą opraw oświetleniowych (LED) na istniejących słupach. Wprowadzono innowacyjny systemu umożliwiającą zarządzanie energią w sieci oświetleniowej na terenie Gminy Radzionków. Oświetlenie obejmuje drogi gminne na podobszarach, w tym doświetlenie podwórek przy ul. Artura, Bezpiecznej, Miedziowej, Skotnickiej, Sikorskiego, teren po byłym PGR;



Szacowana wartość: 7 283 591,85 zł;

Lokalizacja: Podobszar 1, Podobszar2;

Termin realizacji: przedsięwzięcie zakończone w 2017 roku.

Numer: 26;

Podmiot realizujący/wnioskodawca: Gmina Radzionków;

Nazwa przedsięwzięcia: Przebudowa oddziałów szkolnych w SP nr 1 oraz w SP nr 4 wraz z zapewnieniem niezbędnego wyposażenia, w tym przystosowanie do potrzeb osób niepełnosprawnych;

Zakres, charakter przedsięwzięcia: Przebudowano, zaadaptowano pomieszczenia w Szkole Podstawowej nr 1 w Radzionkowie dla nadania im innych niż dotąd funkcji użytkowych, polegających na przystosowaniu istniejącego obiektu do nowych wymagań, w zakresie infrastruktury wychowania przedszkolnego wraz z niezbędnym wyposażeniem. SP 1 położona jest w samym centrum podobszaru rewitalizacyjnego nr 2. Sam budynek został wybudowany ponad 100 lat temu i położony jest w strefie konserwatorskiej.

Koszt całkowity: 498 543,80 zł;

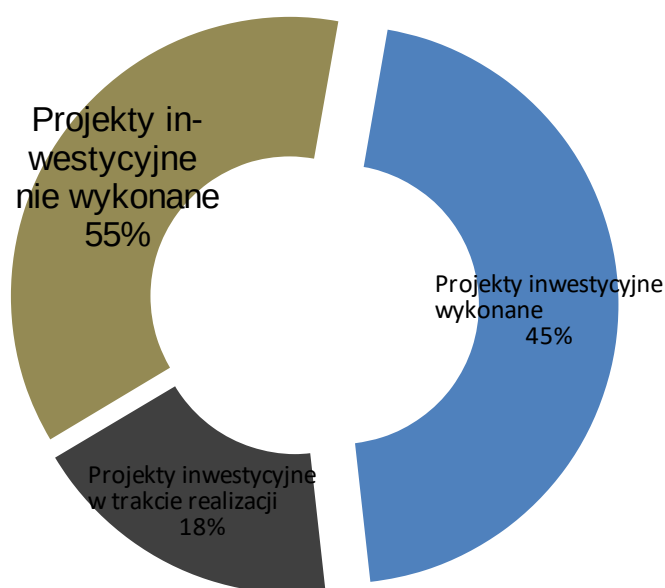
Lokalizacja: Podobszar 1, Podobszar 2;

Termin realizacji: przedsięwzięcie zrealizowane 2018 roku, i sfinansowane ze środków z budżetu Gminy Radzionków.

Dodatkowo, w placówce oświatowej przebudowano blok sportowy. Zakres prac obejmował roboty na zapleczu sanitarno – szatniowym sali gimnastycznej. Zadanie zakończono w 2020 roku i sfinansowano ze środków budżetu Gminy Radzionków oraz dotacji z Górnośląsko – Zagłębiowskiej Metropolii z siedzibą w Katowicach.

Stopień realizacji przedsięwzięć podstawowych wskazanych w Gminnym Programie Rewitalizacji:

Projekty inwestycyjne

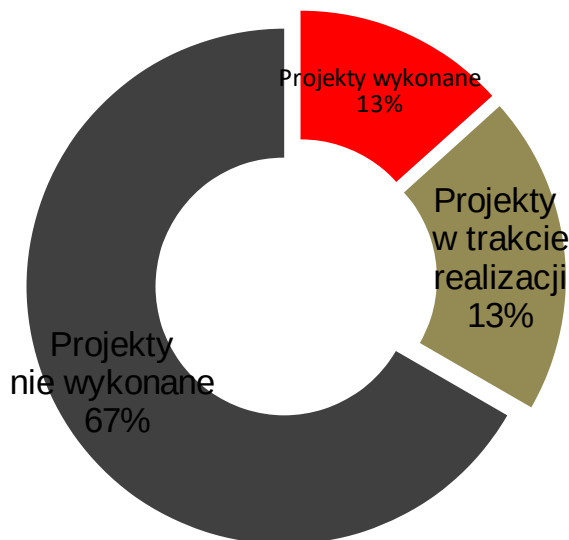


Źródło: opracowanie własne na podstawie Gminnego Programu Rewitalizacji dla Gminy Radzionków.

Gminny Program Rewitalizacji wskazywał 11 projektów inwestycyjnych. Na moment sporządzenia niniejszej oceny:

- wykonano 5 przedsięwzięć inwestycyjnych, gdzie wnioskodawcą była Gmina Radzionków,
- 2 przedsięwzięcia są w trakcie realizacji,
- 4 przedsięwzięcia nie zostały rozpoczęte, wykonane.

Projekty społeczne



Źródło: opracowanie własne na podstawie Gminnego Programu Rewitalizacji dla Gminy Radzionków.

Gminny Program Rewitalizacji wskazywał 15 projektów społecznych. Na moment sporządzenia niniejszej oceny:

- zrealizowano 2 projekty, w tym 1 prowadzony był przez Ośrodek Pomocy Społecznej w Radzionkowie, 1 projekt wykonało Stowarzyszenie Inicjatyw Społecznych w Radzionkowie,
- w trakcie realizacji są 3 projekty, które prowadzone są przez Ośrodek Pomocy Społecznej w Radzionkowie,
- 10 projektów nie zostało rozpoczętych - wykonanych. Tutaj, liderem poszczególnych przedsięwzięć miały być stowarzyszenia, miejskie jednostki organizacyjne.

Część przedsięwzięć ukierunkowana była na osiągnięcie dwóch lub trzech celów. Przedsięwzięcia rozpoczęte lub zrealizowane w latach 2016-2020 były ukierunkowane na osiągnięcie wszystkich celów zaplanowanych Programie. W ramach celu pierwszego „Poprawa jakości społecznego funkcjonowania mieszkańców” rozpoczęto lub zrealizowano 3 przedsięwzięcia. Cel drugi „Zapewnienie lepszych warunków bytowych mieszkańców” - 4 przedsięwzięć. Do osiągnięcia celu trzeciego „Rozwój zawodowy mieszkańców” dążono poprzez prowadzenie 3 przedsięwzięć. Cel ostatni, 4 „Poprawa jakości przestrzeni publicznej” to 4 przedsięwzięcia wykonane.

Zgromadzone dane wskazują na to, że zrealizowano mniejszą część przedsięwzięć zarówno w sferze społecznej jak i gospodarczej oraz infrastrukturalnej. W związku z tym

uzyskany wynik oznacza, że proces rewitalizacji prowadzony jest kompleksowo ale w niedużym zakresie. Jednocześnie uwagę zwraca to, że realizowane przedsięwzięcia wykazują komplementarność problemową. Wzajemne powiązania realizowanych przedsięwzięć oraz ich oddziaływanie na poszczególne sfery życia mieszkańców obszaru rewitalizacji przedstawia poniższa tabela.

Komplementarność problemowa przedsięwzięć zrealizowanych i w trakcie realizacji.

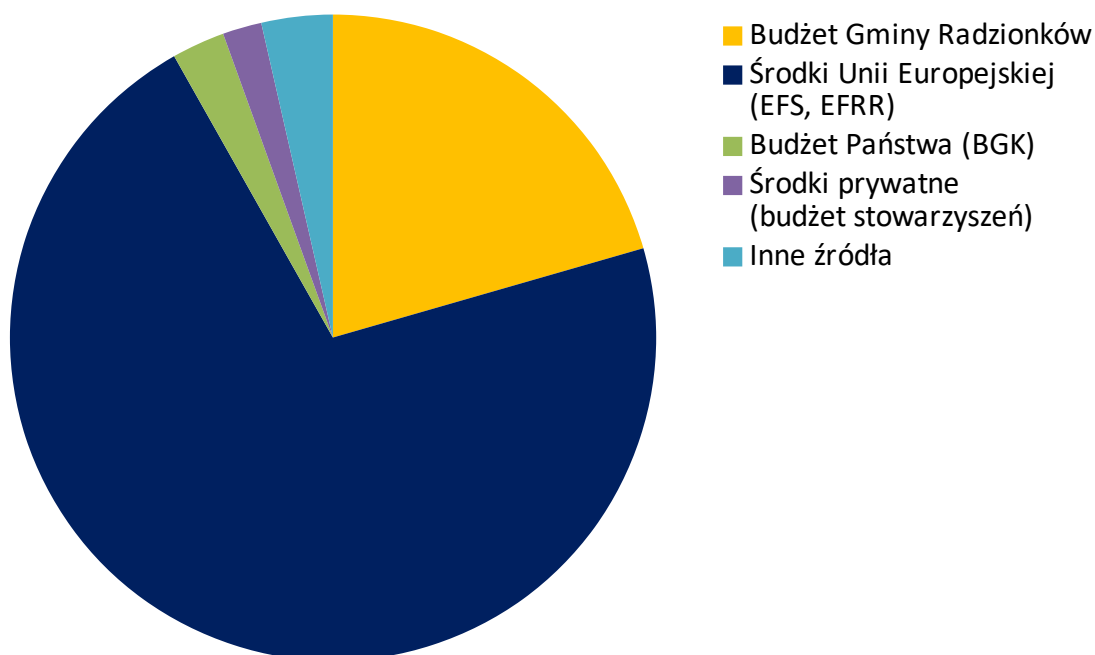
Lp.	Przedsięwzięcie	Cel 1 Poprawa jakości społecznego funkcjonowania mieszkańców	Cel 2 Zapewnienie lepszych warunków bytowych mieszkańców	Cel 3 Rozwój zawodowy mieszkańców	Cel 4 Poprawa jakości przestrzeni publicznej
PRZEDSIĘWZIĘCIA WYKONANE					
9	Budowa dwóch wielorodzinnych budynków mieszkalnych wraz z instalacjami wew. w Radzionkowie przy ul. N. Żołnierza.		X		
14	Przystań Miejska			X	
17	Przebudowa obiektu popegeerowskiego wraz z zagospodarowaniem przyległego otoczenia dla likwidacji istotnych problemów społecznych mieszkańców Gminy Radzionków. Etap I				X
18	Poprawa jakości środowiska miejskiego na terenie Gminy Radzionków				X
20	Przeciwdziałanie wyłączeniu mieszkańców Gminy Radzionków zagrożonych wykluczeniem społecznym	X			X
23	Interdyscyplinarny program asystentury i opieki środowiskowej			X	
25	Modernizacja oświetlenia ulicznego na terenie Gminy Radzionków		X		X
PRZEDSIĘWZIĘCIA W TRAKCIE REALIZACJI					
4	GODNE ŻYCIE – OPIEKA NAD SENIOREM W DOMU	X			
8	Rewitalizacja osiedla robotniczego w Radzionkowie przy ul. Kuźaja – w zakresie przebudowy budynków mieszkalnych wraz z udrożnieniem infrastruktury komunikacyjno- społecznej		X		
24	Lokalna Pracownia Aktywności Społecznej	X	X	X	

Źródło: opracowanie własne na podstawie danych Urzędu Miasta Radzionków.

Źródła finansowania przedsięwzięć.

W harmonogramie realizacji przedsięwzięć zawartym w Programie Rewitalizacji zaplanowano zróżnicowane źródła finansowania. Poza budżetem gminy były to: Europejski Fundusz Społeczny (EFS), Europejski Fundusz Rozwoju Regionalnego (EFRR), budżet państwa, inne środki publiczne oraz środki prywatne stowarzyszeń. Zaproponowane zestawienie źródeł finansowania realizowało zasadę komplementarności wymaganą na etapie programowania procesu rewitalizacji.

Finansowanie przedsięwzięć rewitalizacyjnych:



Źródło: opracowanie własne na podstawie danych Urzędu Miasta Radzionków.

W trakcie wdrażania przedsięwzięć zasada komplementarności źródeł finansowania także była stosowana. Środki na rozpoczęte lub prowadzone przedsięwzięcia pochodziły zarówno z budżetu gminy, jak i z innych źródeł publicznych. Budżet Unii Europejskiej był dominującym źródłem finansowania. Z innych środków publicznych skorzystano podczas realizacji przedsięwzięcia nr 9. Budowa dwóch wielorodzinnych budynków mieszkalnych wraz z instalacjami wewnętrznymi w Radzionkowie przy ul. N. *Żołnierza*. Do realizacji tego przedsięwzięcia wykorzystano środki Banku Gospodarstwa Krajowego z Funduszu Dopłat w ramach rządowego programu wsparcia finansowego tworzenia lokali socjalnych, mieszkań chronionych, noclegowni i domów dla bezdomnych.

Środki prywatne były głównym źródłem finansowania przedsięwzięcia nr 14. Przystań miejska. Podmiotem odpowiedzialnym za przedsięwzięcie było Stowarzyszenie Inicjatyw Samorządowych w Radzionkowie. Ich członkowie ponieśli jego koszty. Z tego też powodu

gmina nie ma dostępu do dokumentów z realizacji przedsięwzięcia i koszt przedsięwzięcia nie został oszacowany.

Przedsięwzięcie 25. Modernizacja oświetlenia ulicznego na terenie Gminy Radzionków zostało zrealizowane w ramach działania obejmującego całą gminę.

Podsumowanie.

Ocena zakresu realizacji przedsięwzięć rewitalizacyjnych polegała na analizie danych dotyczących ich wdrażania. Dotyczyła przede wszystkim zgodności podejmowanych działań z harmonogramem oraz potrzebami i oczekiwaniami mieszkańców obszaru rewitalizacji. Ważnym uzupełnieniem powyższych rozważań były sposoby finansowania przedsięwzięć. Poniżej znajdują się najważniejsze wnioski z przeprowadzonych analiz.

- ✓ Przebieg realizacji przedsięwzięć rewitalizacyjnych w latach 2016-2020 był zbliżony do harmonogramu zaplanowanego w Programie. Większość działań rozpoczęto w zaplanowanych terminach. Ewentualne przesunięcie terminu rozpoczęcia działań na ogół mieściło się w czasie zaplanowanym na jego całkowitą realizację.
- ✓ Przedsięwzięte działania realizują zasadę komplementarności problemowej. Wynika to stąd, że w czasie realizacji Programu Rewitalizacji podjęto próbę oddziaływania na każdą ze sfer, w których zdiagnozowano zjawiska kryzysowe.
- ✓ W realizacji przedsięwzięć rewitalizacyjnych zaznacza się także komplementarność źródeł finansowania. Za szczególnie ważny uznać należy udział środków prywatnych w realizacji przedsięwzięć technicznych (aktywizacja społeczna i zawodowa mieszkańców obszarów rewitalizacyjnych).

3. Ocena stopnia realizacji celów GPR w odniesieniu do zidentyfikowanych potrzeb.

Podstawowym zadaniem procesów rewitalizacji jest wyprowadzanie obszarów zdegradowanych z sytuacji kryzysowych. Gminne programy rewitalizacji są dokumentami strategicznymi zawierającymi plany działań na rzecz przeciwdziałania zdiagnozowanym problemom i pozytywnych zmian w sferach, w których dostrzeżono stany kryzysowe. Zadaniem oceny aktualności i stopnia realizacji programów jest ustalenie, na ile zaplanowane działania przyczyniają się do rozwiązywania problemów i osiągnięcia celów.

Rewitalizacja jest procesem wieloletnim. Zgodnie z literaturą przedmiotu trwałe efekty działania są dostrzegalne w obszarach zdegradowanych po kilku, kilkunastu latach. Dlatego też spodziewanym rezultatem oceny stopnia realizacji celów Programu Rewitalizacji dla Gminy Radzionków nie jest obserwacja znaczących zmian w sferze

społecznej, gospodarczej i przestrzenno – funkcjonalnej. Prowadzone analizy powinny przynieść ogólną ocenę ewentualnych zmian w obszarze rewitalizacji oraz informację o stanie poszczególnych sfer w pozostałych częściach gminy. Szczególnie ważne jest ustalenie, czy koncentracji działań w obszarze rewitalizacji nie towarzyszy pogarszanie się sytuacji w sferze społecznej, gospodarczej i przestrzenno – funkcjonalnej w innych miejscach. Stopień realizacji celów GPR dla Gminy Radzionków został ustalony na podstawie dwóch metod. Pierwszą z nich była analiza danych zastanych, która pozwoliła na określenie wartości wskaźników w sferach, w których zdiagnozowano stany kryzysowe. Szczegółowe zestawienie danych dotyczących stanu zjawisk społecznych, gospodarczych i przestrzenno – funkcjonalnych w całej gminie w 2016 roku znajduje się w dziale 4 „Realizacja programu rewitalizacji” punkt 4.4 „System monitorowania i oceny programu rewitalizacji” w dokumencie Gminny Program Rewitalizacji dla Gminy Radzionków. Drugim źródłem informacji były badania jakościowe zrealizowane techniką wywiadów swobodnych z realizatorami przedsięwzięć rewitalizacyjnych.

Wyniki analiz dotyczących stopnia realizacji celów GPR dla Gminy Radzionków zostały zawarte w dwóch częściach jako wskaźnik produktu i rezultatu. Części te odpowiadają sferom, w których odnotowano przejawy degradacji. Cele sformułowane w programie rewitalizacji odpowiadają problemom zdiagnozowanym w obszarze zdegradowanym

Cel 1. Poprawa jakości społecznego funkcjonowania mieszkańców.

W sferze społecznej zidentyfikowane potrzeby to działalność społeczną na rzecz osób wykluczonych społecznie, zagospodarowanie czasu wolnego dzieci i młodzieży, poprawa jakości życia.

Do zaplanowanych kierunków działań należy:

1. Rozwiązywanie problemów społecznych.
2. Zapewnienie wsparcia dla dzieci, młodzieży i seniorów.
3. Rozwijanie zainteresowań i aktywności społecznej mieszkańców.
4. Wsparcie integracji społecznej mieszkańców.
5. Profilaktyka zdrowotna.

Lp.	Rodzaj wskaźnika	2016		2020
		<i>jednostka</i>	<i>tendencja</i>	<i>tendencja</i>
Wskaźnik produktu				
2	liczba osób w wieku powyżej 65 r.ż. objętych działaniami integracyjnymi	osoba	wzrost	wzrost
3	liczba osób w wieku 5-12 objętych działaniami integracyjnymi	osoba	wzrost	wzrost
4	liczba osób w wieku 5-12 objętych działaniami edukacyjnymi	osoba	wzrost	wzrost

5	liczba osób w wieku 13-18 objętych działaniami integracyjnymi	osoba	wzrost	wzrost
6	liczba osób w wieku 13-18 objętych działaniami edukacyjnymi	osoba	wzrost	wzrost
7	liczba godzin zajęć edukacyjnych dla osób w wieku 5-12 lat	godzina	wzrost / utrzymanie	wzrost
8	liczba godzin zajęć integracyjnych dla osób w wieku 5-12 lat	godzina	wzrost / utrzymanie	wzrost
9	liczba godzin zajęć edukacyjnych dla osób w wieku 13-18 lat	godzina	wzrost / utrzymanie	wzrost
10	liczba godzin zajęć integracyjnych dla osób w wieku 13-18 lat	godzina	wzrost / utrzymanie	wzrost
19	liczba projektów wspierających aktywność społeczną mieszkańców	projekt	wzrost	wzrost

Wskaźnik rezultatu

31	liczba zachorowań wśród dzieci i młodzieży (osoby w wieku do 18 r.ż.)	osoba	spadek	utrzymanie
32	liczba chorujących dorosłych	osoba	spadek	utrzymanie
34	liczba mieszkańców na terenach zrewitalizowanych	osoba	wzrost / utrzymanie	utrzymanie
37	wykształcenie wśród mieszkańców terenów zrewitalizowanych	osoba	wzrost	utrzymanie
38	liczba absolwentów szkół średnich na terenie zrewitalizowanym	osoba	wzrost	utrzymanie

Źródło: opracowanie własne na podstawie danych Urzędu Miasta Radzionków.

Zauważa się poprawę wartości wskaźników w sferze społecznej. Znaczna poprawa nastąpiła w zakresie liczby osób korzystających z usług asysty rodzinnej czy osoby niepełnosprawnej, liczby rodzin korzystających ze świadczeń usług opiekuńczych w tym specjalistycznych, liczby dzieci korzystających z oferty edukacyjnej świetlicy środowiskowej, liczby osób z niepełnosprawnością ubiegających się o wsparcie. Rezultat ten osiągnięto dzięki realizacji takich projektów jak „Przystań miejska” przez Stowarzyszenie Inicjatyw Społecznych w Radzionkowie czy „Godne życie – opieka nad seniorem w domu” prowadzony przez Ośrodek Pomocy Społecznej w Radzionkowie.

Cel 2. Zapewnienie lepszych warunków bytowych mieszkańcom.

Tutaj zidentyfikowane potrzeby to remont budynków mieszkalnych.

Do zaplanowanych kierunków działań należy:

1. Poprawa jakości mieszkań.
2. Stworzenie (wydzielenie, zagospodarowanie, zaadaptowanie) miejsc aktywności społecznej i zawodowej mieszkańców.

Lp.	Rodzaj wskaźnika	2016		2020
		jednostka	tendencja	tendencja
Wskaźnik produktu				
13	liczba budynków poddanych rewitalizacji	sztuk	wzrost	trwa realizacja przedsięwzięcia
14	powierzchnia budynków poddanych rewitalizacji	m ²	wzrost	trwa realizacja przedsięwzięcia
15	liczba budynków poddanych remontowi /przebudowie infrastruktury technicznej	sztuk	wzrost	trwa realizacja przedsięwzięcia
29	powierzchnia wyremontowanej i przebudowanej infrastruktury publicznej na terenie zrewitalizowanym	km ²	wzrost	wzrost

Źródło: opracowanie własne na podstawie danych Urzędu Miasta Radzionków.

Podstawowym problemem w sferze technicznej zdiagnozowanym w obszarze rewitalizacji w 2016 roku był niski standard komunalnych i socjalnych lokali mieszkalnych oraz otoczenia mieszkalnego. Przejawiał się szczególnie w złym stanie technicznym budynków w obszarze, degradacją wyposażenia przestrzeni publicznej, brakiem koncepcji zagospodarowania przestrzeni publicznej, występowaniu barier architektonicznych dla osób niepełnosprawnych, dużym natężeniem ruchu samochodowego w niektórych częściach obszaru oraz złym stanem części dróg i niewystarczającej liczbie miejsc parkingowych. Dzięki prowadzonemu projektowi pn. „Rewitalizacja osiedla robotniczego w Radzionkowie przy ul. Kuźaja – w zakresie przebudowy budynków mieszkalnych wraz z udrożnieniem infrastruktury komunikacyjno-społecznej” nastąpiła rewitalizacja infrastruktury położonej w kwartale ulic: gen. Sikorskiego, Skotnickiej i Pawlaka. Same wielorodzinne budynki gminne przy ul. Kuźaja oraz gen. Sikorskiego poddane zostały wielobranżowej modernizacji. Dla osób borykających się z wyłączeniem społecznym w mieszkaniach wymieniono stolarkę okienną, wymieniono instalacje wewnętrzną a budynki podłączono do ciepłowni obsługiwanej przez PEC Bytom, zlikwidowano piece węglowe, przeprowadzono modernizację części wspólnych. Obecnie prowadzone są roboty budowlane obejmujące naprawę elewacji budynków. Budynki zyskały nowe pokrycie dachy oraz docieplono stropy nad ostatnią kondygnacją

Cel 3. Rozwój zawodowy mieszkańców.

Zidentyfikowana potrzeba to wsparcie przedsiębiorczości oraz aktywizacji zawodowej.

Do zaplanowanych kierunków działań należy:

1. Zmniejszenie poziomu bezrobocia i pobudzanie aktywności zawodowej mieszkańców.
2. Wsparcie aktywności przedsiębiorców ukierunkowanej na tworzenie nowych miejsc pracy.

Lp.	Rodzaj wskaźnika	2016		2020
		<i>jednostka</i>	<i>tendencja</i>	<i>tendencja</i>
Wskaźnik produktu				
1	liczba osób w wieku 19-55 objętych wsparciem prozatrudnieniowym (szkolenia zawodowe, staże, przygotowanie zawodowe etc.)	osoba	wzrost	wzrost
21	liczba budynków przebudowanych /wyremontowanych na cele edukacyjno-społeczne	sztuk	wzrost	spadek
22	powierzchnia budynków zmodernizowanych na cele edukacyjno-społeczne	sztuk	wzrost	spadek
23	liczba budynków zmodernizowanych na potrzeby rozwijania przedsiębiorczości (np. inkubatory)	sztuk	wzrost	spadek
24	powierzchnia budynków zmodernizowanych na potrzeby rozwijania przedsiębiorczości (np. inkubatory)	sztuk	wzrost	spadek
Wskaźnik rezultatu				
30	stopa bezrobocia wśród mieszkańców terenów zrewitalizowanych	%	spadek	spadek
41	liczba nowych miejsc pracy powstała w wyniku realizacji projektów turystycznych i kulturalnych	miejsca pracy	wzrost	spadek
43	powierzchnia usługowa faktycznie wykorzystywana	m ²	wzrost	spadek
44	liczba utrzymanych miejsc pracy (w okresie dwóch lat)	etat	wzrost / utrzymanie	spadek
45	liczba utrzymanych punktów usługowych (w okresie dwóch lat)	punkty usługowe	wzrost/ utrzymanie	spadek
46	liczba nowych punktów usługowych na terenach zrewitalizowanych	punkty usługowe	wzrost/ utrzymanie	spadek
47	liczba przedsiębiorstw zlokalizowanych na terenie zrewitalizowanym	przedsiębiorstwa	wzrost / utrzymanie	spadek
48	liczba nowo utworzonych przedsiębiorstw (działających krócej niż od dwóch lat), w tym działalność gospodarcza osób fizycznych	przedsiębiorstwa	wzrost / utrzymanie	spadek

Źródło: opracowanie własne na podstawie danych Urzędu Miasta Radzionków.

W 2016 roku do ustalenia zjawisk negatywnych w sferze gospodarczej wykorzystano dwa wskaźniki: poziom aktywności gospodarczej i dostępność miejsc pracy. W 2020 roku nie uzyskano pozytywnej odpowiedzi w zakresie poprawy warunków gospodarczych. Głównym problemem zdiagnozowanym w sferze gospodarczej w 2016 roku był niski poziom aktywności gospodarczej mieszkańców, który miał dwa przejawy. Pierwszym była

mała liczba zarejestrowanych podmiotów gospodarki w porównaniu ze średnią w gminie, drugim mniejsza liczba ofert pracy zgłoszonych w Powiatowym Urzędzie Pracy.

Pomimo realizacji takiego projektu jak „Trzy pokolenia - szansa, równość, działanie! Przeciwdziałanie wyłączeniu mieszkańców Gminy Radzionków zagrożonych wykluczeniem społecznym„ przez Ośrodek Pomocy Społecznej w Radzionkowie sytuacja osób nieaktywnych zawodowo nie polepszyła się. Na brak zmiany w poziomie aktywności gospodarczej mieszkańców dodatkowo negatywny wpływ miała i ma sytuacja pandemiczna w kraju dotycząca ogłoszenia od dnia 20 marca 2020 roku do odwołania na obszarze Rzeczypospolitej Polskiej stanu epidemii w związku z zakażeniami wirusem SARS-coV-2 (Dz. U. z 2020r., poz.491),

Cel 4. Poprawa jakości przestrzeni publicznej miasta.

W sferze przestrzeni publicznej zidentyfikowane potrzeby to zagospodarowanie przestrzeni publicznej oraz wykorzystanie potencjału przestrzeni byłego PGR.

Do zaplanowanych kierunków działań należy:

1. Tworzenie miejsc rekreacji i aktywnego spędzania wolnego czasu dla osób w różnym wieku.
2. Zagospodarowanie przestrzeni publicznej w sposób estetyczny, przyjazny dla mieszkańców.
3. Monitoring.

Lp.	Rodzaj wskaźnika	2016		2020
		<i>jednostka</i>	<i>tendencja</i>	<i>tendencja</i>
Wskaźnik produktu				
11	liczba zmodernizowanych obiektów infrastruktury drogowej	sztuk	wzrost	0
12	powierzchnia zmodernizowanych obiektów infrastruktury drogowej	km	wzrost	0
16	długość wybudowanej infrastruktury komunalnej w zakresie ochrony środowiska	ha	wzrost	5,96 ha
17	długość przebudowanej /wyremontowanej infrastruktury komunalnej w zakresie ochrony środowiska	m	wzrost	0
18	powierzchnia zdegradowanych obszarów miast poddanych rewitalizacji	km ²	wzrost	9,6
20	liczba projektów walki z przestępczością i poprawy bezpieczeństwa mieszkańców	projekt	wzrost	0
25	powierzchnia zmodernizowanej lokalnej bazy kulturalnej i turystycznej	m ²	wzrost	1,6

26	liczba wybudowanych lokalnych punktów informacji kulturalnej i turystycznej	m ²	wzrost	0
27	powierzchnia terenów rewitalizowanych przeznaczonych na małą infrastrukturę	m ²	wzrost	5,6
28	liczba obiektów zmodernizowanych na cele kulturalne i turystyczne			2

Wskaźnik rezultatu

33	migracje z terenów poddanych rewitalizacji	osoba	spadek	bez zmian
35	liczba osób korzystających z nowych ofert programowych w zakresie kultury i turystyki	osoba	wzrost / utrzymanie	spadek
36	stałe miejsca pracy w obszarze kultury i turystyki	osoba	wzrost / utrzymanie	bez zmian
39	liczba przestępstw na obszarze zdegradowanym	przestępstwa	spadek	spadek
40	liczba nowych ofert programowych w zakresie kultury i turystyki	wydarzenia kulturalne	wzrost	0
42	liczba osób korzystających z nowej lokalnej bazy kulturalnej i turystycznej	osoba	wzrost	wzrost

Źródło: opracowanie własne na podstawie danych Urzędu Miasta Radzionków.

Opracowując strategię przeciwdziałania problemom technicznym obszaru rewitalizacji zdecydowano, że kluczowym celem działań będzie poprawa jakości przestrzeni publicznej miasta. Na rzecz realizacji celu zaliczyć należy efekty działań w infrastrukturze. Należy do nich:

- przebudowa obiektu popegeerowskiego wraz z zagospodarowaniem przyległego otoczenia celem stworzenia rynku miejskiego,
- modernizacja oświetlenia ulicznego na terenie całej gminy,
- poprawa jakości środowiska miejskiego w typowanych częściach gminy.

Podsumowanie.

Ocena stopnia realizacji celów Programu opiera się o dane dotyczące wartości wskaźników zjawisk kryzysowych, a także o opinie osób związanych z procesem rewitalizacji. Na tej podstawie możliwe było ustalenie tendencji zmian występujących w obszarze rewitalizacji, ale także w innych częściach gminy. Analizy dotyczyły sfery społecznej, gospodarczej i przestrzenno - funkcjonalnej. W ich efekcie ustalono, że:

- ✓ Wartość wskaźników w sferze społecznej, gospodarczej i przestrzenno - funkcjonalnej w obszarze rewitalizacji uległa poprawie w okresie poddanym analizie. Z uwagi na stosunkowo krótki okres oddziaływania efekt ten należy przypisać

zarówno ogólnym pozytywnym tendencjom w gminie jak i realizowanym przedsięwzięciom rewitalizacyjnym.

- ✓ Ważnym wnioskiem płynącym z badań jest stwierdzenie, że w trakcie podejmowania działań na rzecz eliminacji zjawisk kryzysowych w obszarze rewitalizacji nie doszło do znacznego pogorszenia sytuacji w pozostałych częściach gminy. Przeciwnie, wartości znacznej części wskaźników uległy poprawie lub pozostały na niezmiennym poziomie.
- ✓ O ile wskaźniki dotyczące ubóstwa i wykluczenia wykazują pozytywne tendencje, o tyle deklaracje mieszkańców wskazują na występowanie znacznych potrzeb w poprawy zakresie kapitału społecznego. Dotyczy to szczególnie konfliktów i więzi oraz poczucia bezpieczeństwa w miejscu zamieszkania. Odpowiedzią na te problemy powinny być kolejne przedsięwzięcia rewitalizacyjne zaplanowane do realizacji w kolejnych latach.
- ✓ Cele skoncentrowane na sferze gospodarczej i technicznej zostały częściowo zrealizowane. Potrzeby mieszkańców wskazują na konieczność kontynuacji przedsięwzięć służących ich osiągnięciu. Dotyczą one przede wszystkim podnoszenia standardu budynków z mieszkaniami komunalnymi oraz ich otoczenia i wzrostu oferty handlowo usługowej w obszarze rewitalizacji

4. Ocena aktualności GPR

Analiza aktualności powiązań Programu Rewitalizacji z dokumentami strategicznymi, o których mowa w dziale 5. Programu Rewitalizacji jest poprawna. W dniu 17 września 2019 roku Rada Ministrów przyjęła uchwałę w sprawie przyjęcia „Krajowej Strategii Rozwoju Regionalnego 2030”, która zastąpi „Krajową Strategię Rozwoju Regionalnego 2010-2020: Regiony, Miasta, Obszary wiejskie”. Z uwagi na fakt, że pozostałe dokumenty obowiązują, a przyjęty program rewitalizacji pozostaje zgodny z nową strategią, w chwili obecnej nie występuje konieczność zmiany opisu powiązań Programu Rewitalizacji z dokumentami strategicznymi. Niemniej jednak podczas najbliższej aktualizacji Gminnego Programu Rewitalizacji należy uwzględnić zaistniałe zmiany.

Analiza aktualności diagnozy stanu miasta z działu 2 Programu Rewitalizacji zawiera diagnozę stanu miasta, która opiera się na danych z lat 2012-2015. W czerwcu 2019 roku Diagnoza ta została uzupełniona. Na jej podstawie Uchwałą Nr IX/106/2019 w sprawie wyznaczenia obszaru zdegradowanego i obszaru rewitalizacji Gminy Radzionków dokonano poszerzenia obszaru zdegradowanego i obszaru rewitalizacji.

Analiza aktualności wizji stanu obszaru po przeprowadzeniu rewitalizacji, celów oraz kierunków działań stanowi stan docelowy planowany do osiągnięcia w roku 2022. Cele rewitalizacji oraz kierunki działań stanowią odpowiedź na zdiagnozowane negatywne zjawiska występujące na obszarze rewitalizacji i pozostają aktualne na dzień oceny. W tym zakresie program rewitalizacji nie wymaga więc aktualizacji.

Analiza aktualności listy oraz opisu przedsięwzięć rewitalizacyjnych wymaga aktualizacji w związku:

- koniecznością korekty opisów zrealizowanych przedsięwzięć rewitalizacyjnych przez wskazanie rzeczywistych danych w miejsce planowanych na etapie sporządzania programu rewitalizacji;
- koniecznością korekty listy przedsięwzięć rewitalizacyjnych, w tym usunięcia przedsięwzięć, w odniesieniu do których nie nastąpiło rozpoczęcie działań oraz wpisanie nowych przedsięwzięć planowanych do realizacji na wyznaczonym obszarze rewitalizacji;
- brakiem wsparcia finansowego z Europejskiego Funduszu Społecznego spowodowane przesunięciami środków finansowych pomiędzy priorytetami Regionalnego Programu Operacyjnego dla Województwa Śląskiego na lata 2014-2020.

Analiza aktualności szacunkowych ram finansowych Programu Rewitalizacji wymaga zmiany w związku z brakiem realizacji przedsięwzięć.

5. Określenie niezbędnych zmian w GPR.

Aktualność wieloletniej polityki miejskiej, do jakiej należy zaliczyć Gminny Program Rewitalizacji, powinna być oceniona przede wszystkim przez pryzmat adekwatności założonych celów odpowiadających na konkretne potrzeby interesariuszy rewitalizacji oraz z perspektywy realizacji przedsięwzięć, które mają doprowadzić do realizacji tych celów.

Analiza stopnia zaawansowania przedsięwzięć wskazuje, że ponad połowa zadań infrastrukturalnych została zrealizowana, jedno jest w trakcie realizacji, co pokazuje względnie wysoką skuteczność przyjętego sposobu pracy nad procesem. Nowego namysłu wymaga natomiast proces realizacji przedsięwzięć społecznych w obszarze reintegracji społecznej i budowania społeczeństwa. Należy podkreślić, że na żadnym z podobszarów rewitalizacji nie zostały zakończone wszystkie zaplanowane przedsięwzięcia. Na żadnym z podobszarów nie osiągnięto również wszystkich celów rewitalizacji. Można

zatem uznać, że potrzeba prowadzenia procesu rewitalizacji w założonych ramach jest nadal aktualna.

Przed Gminą Radzionków stoją nowe wyzwania w zakresie dbałości o społeczeństwo, które należy przeprowadzić na podobszarze 1 i podobszarze 2. Planowana jest adaptacja budynku przy ul. Gwarków 2 na cele społeczno – kulturalne jak i rewitalizacja terenu sąsiadującego z rynkiem w zakresie podniesienia sprawności fizycznej mieszkańców (kryta pływalnia).

6. Podsumowanie i wnioski.

Niniejsza ocena aktualności i stopnia realizacji gminnego programu rewitalizacji obejmuje analizę działań podjętych w ostatnich latach zarówno w zakresie realizacji przedsięwzięć ujętych w programie, jak i zjawisk kryzysowych występujących w mieście.

Aby osiągnąć trwały i silny efekt, który będzie miał przełożenie na poprawę wartości wskaźników monitorowanych zjawisk kryzysowych należy kontynuować realizację przedsięwzięć rewitalizacyjnych. Proces rewitalizacji prowadzony jest bowiem na obszarach zagospodarowanych, które uległy degradacji. Podjęcie interwencji na tych terenach zwykle wiąże się z koniecznością wydatkowania większych środków finansowych niż w przypadku realizacji inwestycji na terenach niezurbanizowanych.

Środki unijne dedykowane rewitalizacji nadal pozostają niewystarczające w stosunku do potrzeb. Kompleksowe wyprowadzenie obszarów zdegradowanych ze stanu kryzysu wymaga włączenia się w ten proces właścicieli nieruchomości, organizacji społecznych oraz partnerów gospodarczych.

Wyznaczone w programie rewitalizacji cele nie zostały w pełni osiągnięte i brak jest podstaw do uchylenia uchwały w sprawie przyjęcia Gminnego Programu Rewitalizacji dla Gminy Radzionków w całości albo w części. Jak wynika z przeprowadzonych analiz należy dokonać zmiany Programu Rewitalizacji w trybie przewidzianym w art. 22 Ustawy z dnia 9 października 2015 roku o rewitalizacji.

Jak wskazano wyżej, w związku z koniecznością poprowadzenia działań rewitalizacyjnych w każdym podobszarze konieczna jest aktualizacja listy projektów podstawowych. Podsumowując, aktualizacja dokumentu jest konieczna zarówno ze względu na dotychczasowe działania, jak i na plany inwestycyjne.

BURMISTRZ
dr Gabriel Tobor