



INFORMACJA O STANIE MIENIA KOMUNALNEGO GMINY RADZIONKÓW

ZA OKRES OD 1 STYCZNIA 2020 r. DO 31 GRUDNIA 2020 r.

SPIS TREŚCI:

1. WSTĘP.....	3
2. MAJĄTEK GMINY RADZIONKÓW OGÓLEM.....	5
2.1 WIELKOŚĆ MAJĄTKU GMINY RADZIONKÓW.....	5
2.2 PRAWA WŁASNOŚCI PRZYSŁUGUJĄCE GMINIE RADZIONKÓW.....	9
- ŚRODKI TRWAŁE	
- POZOSTAŁE ŚRODKI TRWAŁE	
- ZBIORY BIBLIOTECZNE	
2.3 INNE NIŻ WŁASNOŚĆ PRAWA MAJĄTKOWE.....	15
- WIERZYTELNOŚCI	
- UŻYTKOWANIE WIECZYSTE	
- UDZIAŁY W SPÓŁKACH	
2.4 WARTOŚCI NIEMATERIALNE I PRAWNE.....	16
2.5 DOCHODY GMINY RADZIONKÓW UZYSKANE Z TYTUŁU WYKONYWANIA PRAWA WŁASNOŚCI.....	16
2.6 INNE DANE MAJĄCE WPŁYW NA STAN MIENIA KOMUNALNEGO – ŚRODKI TRWAŁE W BUDOWIE.....	19
3. INFORMACJE O WIELKOŚCI MIENIA ORAZ JEGO ZMIANY W POSZCZEGÓLNYCH JEDNOSTKACH ORGANIZACYJNYCH.....	19
3.1 URZĄD MIASTA	19
3.2 ZAKŁAD PLACÓWEK OŚWIATOWYCH.....	45
3.3 MIEJSKI OŚRODEK SPORTU I REKREACJI	49
3.4 OŚRODEK POMOCY SPOŁECZNEJ	52
3.5 CENTRUM KULTURY „KAROLINKA”.....	53
3.6 MIEJSKA BIBLIOTEKA PUBLICZNA	56

Wstęp.

Informacja o stanie mienia komunalnego Gminy Radzionków została sporządzona na podstawie art. 267 ustawy z dnia 27 sierpnia 2009 r. o *finansach publicznych* (Dz. U. z 2021 r., poz. 305 t.j.), zgodnie z którym Zarząd jednostki samorządu terytorialnego jest zobowiązany do przedstawienia informacji o stanie mienia komunalnego, zawierającej:

- 1) dane dotyczące przysługujących jednostce samorządu terytorialnego praw własności;
- 2) dane dotyczące:
 - a) innych niż własność praw majątkowych, w tym w szczególności o ograniczonych prawach rzeczowych, użytkowaniu wieczystym, wierzytelnościach, udziałach w spółkach, akcjach,
 - b) posiadania;
- 3) dane o zmianach w stanie mienia komunalnego, w zakresie określonym w punktach 1 i 2, od dnia złożenia poprzedniej informacji;
- 4) dane o dochodach uzyskanych z tytułu wykonywania prawa własności i innych praw majątkowych oraz z wykonywania posiadania;
- 5) inne dane i informacje o zdarzeniach mających wpływ na stan mienia komunalnego.

Art. 43 ustawy z dnia 8 marca 1990 r. o *samorządzie gminnym* (Dz. U. z 2020 r., poz. 713 t.j.) definiuje mienie komunalne jako własność i inne prawa majątkowe należące do poszczególnych gmin i ich związków oraz mienie innych gminnych osób prawnych, w tym przedsiębiorstw.

Zgodnie z powyższymi wytycznymi zebrane dane na temat mienia komunalnego podzielono na środki trwałe będące własnością Gminy Radzionków, inne niż własność prawa majątkowe oraz dodatkowo wartości niematerialne i prawne i środki trwałe w budowie.

Środki trwałe będące własnością Gminy Radzionków podzielone są zgodnie z klasyfikacją ustaloną w Rozporządzeniu Rady Ministrów z dnia 3 października 2016 r. w *sprawie Klasyfikacji Środków Trwałych* (Dz. U. z 2016 r., poz. 1864) – określaną w niniejszym opracowaniu jako *KŚT*, na 9 grup, dodatkowo z uwzględnieniem jednostek nimi zarządzających.

Wysokości umorzeń naliczono stosując stawki amortyzacji określone w Załączniku nr 1 do Ustawy z dnia 15 lutego 1992 roku o *podatku dochodowym od osób prawnych* (Dz. U. z 2020 r. poz. 1406 ze zm.).

Pierwsza część opracowania jest to zbiorcza informacja, przedstawiająca wartość majątku Gminy na dzień 31.12.2020 r. wraz z porównaniem z danymi z poprzedniego okresu sprawozdawczego – t. j. na dzień 31.12.2019 r. oraz określeniem zmian w okresie od 1 stycznia 2020 roku do 31 grudnia 2020 roku.

Druga część natomiast zawiera szczegółowe dane, obrazujące zmiany w wielkości mienia pozostającego w zarządzie komórek organizacyjnych Urzędu Miasta oraz miejskich jednostek organizacyjnych:

W Urzędzie Miasta Radzionków:

1. **Referat Mienia i Zagospodarowania Przestrzennego**, którego zadaniami m.in. są: gospodarowanie powierzonymi składnikami mienia gminy – gruntami, przyjmowanie mienia na majątek gminy oraz przekazywanie mienia miejskim jednostkom organizacyjnym, sporządzanie zbiorczej informacji o stanie mienia komunalnego, prowadzenie ewidencji środków trwałych
2. **Referat Administracyjny** odpowiedzialny za prowadzenie ewidencji ilościowej przedmiotów nietrwałych Urzędu Miasta i administrowanie powierzonymi obiektami zgodnie z regulaminem organizacyjnym Urzędu Miasta
3. **Pozostałe Komórki Organizacyjne** – planowanie, finansowanie i nadzorowanie utrzymania składników mienia komunalnego w zakresie zadań określonych w Regulaminie Organizacyjnym Urzędu Miasta przyjętym Zarządzeniem nr 2183/2018 Burmistrza Miasta Radzionków z dnia 22 sierpnia 2018 r. w sprawie nadania Regulaminu Organizacyjnego Urzędowi Miasta Radzionków.

Jednostki budżetowe

4. **Zakład Placówek Oświatowych**

który prowadzi obsługę księgową dla następujących jednostek:

- Szkoła Podstawowa nr 1,
 - Szkoła Podstawowa nr 2,
 - Szkoła Podstawowa nr 4,
 - Przedszkole nr 2,
 - Przedszkole nr 3,
 - Przedszkole nr 4,
 - Liceum Ogólnokształcące
5. Miejski Ośrodek Sportu i Rekreacji.
 6. Ośrodek Pomocy Społecznej.

Institucje kultury

7. Centrum Kultury "Karolinka".
8. Miejska Biblioteka Publiczna.

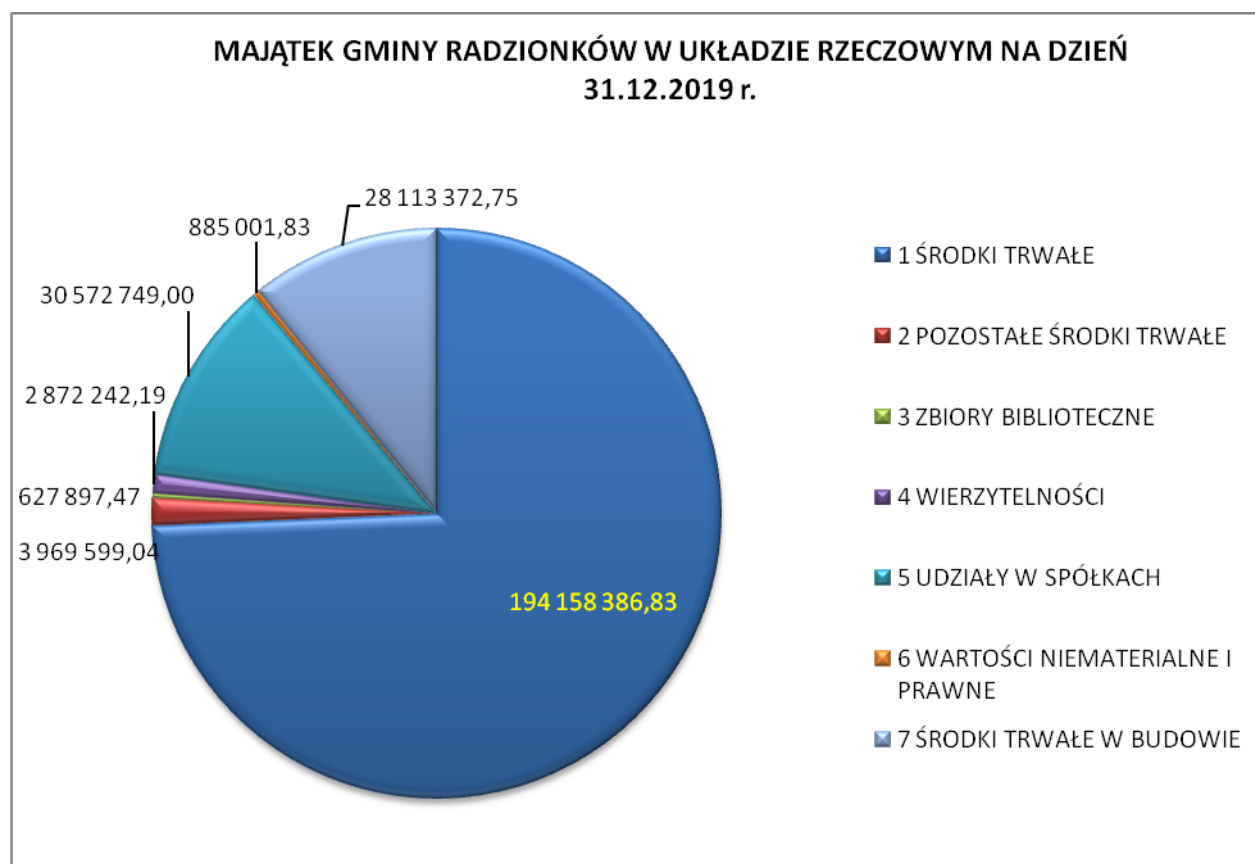
2. MAJĄTEK GMINY RADZIONKÓW OGÓŁEM

2.1. WIELKOŚĆ MAJĄTKU GMINY RADZIONKÓW

Wartość mienia Gminy Radzionków wg stanu na dzień **31 grudnia 2019 roku** wynosi **261 199 249,11 zł**, a wartości poszczególnych jego składników wyniosły odpowiednio:

STRUKTURA MAJĄTKU GMINY RADZIONKÓW W UKŁADZIE RZECZOWYM NA DZIEŃ 31.12.2019 R.

Lp.	SKŁADNIK MAJĄTKU GMINY RADZIONKÓW	WARTOŚĆ BRUTTO [zł]
1	ŚRODKI TRWAŁE	194 158 386,83
2	POZOSTAŁE ŚRODKI TRWAŁE	3 969 599,04
3	ZBIORY BIBLIOTECZNE	627 897,47
4	WIERZYTELNOŚCI	2 872 242,19
5	UDZIAŁY W SPÓŁKACH	30 572 749,00
6	WARTOŚCI NIEMATERIALNE I PRAWNE	885 001,83
7	ŚRODKI TRWAŁE W BUDOWIE	28 113 372,75
ŁĄCZNIE		261 199 249,11



Jak wynika z tabeli, podstawowy składnik majątku Gminy Radzionków stanowiły środki trwałe – według stanu wykazanego w poprzedniej informacji to ponad 74%, kolejnym co do wielkości

składnikiem są udziały w spółkach – prawie 12%, a następnym środki trwałe w budowie, których wartość stanowiła prawie 11% ogółem wartości majątku.

Zmiany składników mienia w okresie od poprzedniego sprawozdania (tj. za okres od 01.01.2020 r. do 31.12.2020 r.) przedstawiają się następująco:

Lp.	SKŁADNIK MAJĄTKU GMINY RADZIONKÓW	Wartość brutto 2019 r. [zł]	Wartość brutto 2020 r. [zł]	Zmiana %
1	ŚRODKI TRWAŁE	194 158 386,83	225 698 067,78	116,24
2	POZOSTAŁE ŚRODKI TRWAŁE	3 969 599,04	4 412 308,57	111,15
3	ZBIORY BIBLIOTECZNE	627 897,47	676 926,86	107,81
4	WIERZYTELNOŚCI	2 872 242,19	2 447 157,29	85,20
5	UDZIAŁY W SPÓŁKACH	30 572 749,00	30 572 749,00	Bz
6	WARTOŚCI NIEMATERIALNE I PRAWNE	885 001,83	898 293,48	101,50
7	ŚRODKI TRWAŁE W BUDOWIE	28 113 372,75	10 536 790,32	37,48
ŁĄCZNIE		261 199 249,11	275 242 293,30	105,38%

Środki trwałe stanowią 82% udziału w mieniu Gminy Radzionków. W okresie od poprzedniej informacji udział tej wielkości w wartości ogółem majątku Gminy zwiększył się z ok. 74% do ok. 82% czyli ok. 8%, nominalnie jest to wzrost wartości o ponad 31 mln złotych, co wynika z dużego wzrostu wartości środków trwałych w grupach 1 i 2 KŚT – budynki i lokale oraz obiekty inżynierii lądowej i wodnej, przy niewielkim spadku wartości dla grupy 5.

Drugim co do wielkości składnikiem majątku gminy są udziały w spółkach, których wartość wynosi **30 572 749 zł**, tj. **11,11%** wartości ogółem. Wartość udziałów w spółkach nie zmieniła się w stosunku do ubiegłego roku, zmniejszył się jednak udział procentowy tej wielkości do wartości ogółem.

Następnym co do wielkości wskaźnikiem są środki trwałe w budowie, których udział w majątku gminy wynosi **3,83%**, a następnie pozostałe środki trwałe stanowiące **1,60%** ogółu wartości majątku. Spadek wartości środków trwałych w budowie w stosunku do ubiegłego roku wynika z zakończenia budowy i modernizacji istniejących środków trwałych (co odzwierciedla duży wzrost wartości środków trwałych). Dla pozostałych środków trwałych wzrost w stosunku do ubiegłego roku wyniósł ponad 8%.

Spadek wartości w wysokości o ponad 425 tys. złotych tj. o ok. 15% obserwujemy dla wierzytelności. Przyczyną jest spłata zobowiązań wobec Gminy z tytułu opłaty za przekształcenie prawa wieczystego użytkowania gruntów zabudowanych na cele mieszkaniowe w prawo własności tych gruntów (Dotychczasowi użytkownicy wieczystości stali się z dniem 01.01.2019 roku właścicielami tych gruntów z mocy prawa, tj. *ustawy o przekształceniu gruntów oddanych w użytkowanie wieczyste na cele mieszkaniowe w prawo własności tych gruntów.*)

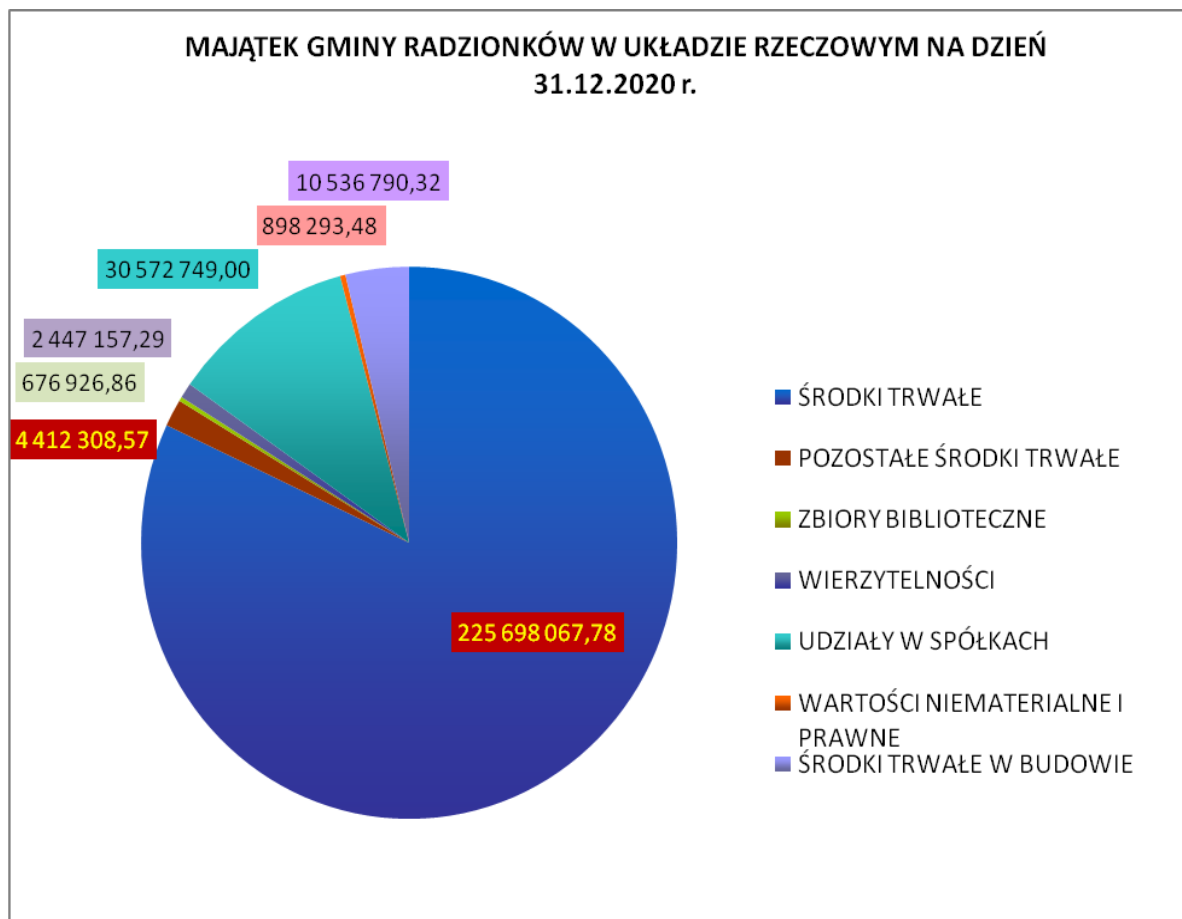
Wiele zobowiązań (okres spłaty wynosi 20 lat) zostało zapłaconych jednorazowo wcześniej niż wynika to z harmonogramu spłat z możliwością uzyskania bonifikaty, która w 2020 roku wynosiła 50%. Wartość roszczeń należnych Gminie Radzionków z tego tytułu na dzień 31.12.2020 roku wynosi 1 051 494,20 złotych. W stosunku do ubiegłego roku wartość ta zmniejszyła się o kwotę ponad 508 tysięcy złotych. Pozostała wartość wierzytelności dotyczy obciążenia ksiąg wieczystych lokali ze względu na sprzedaż ratalną mieszkań komunalnych na rzecz dotychczasowych najemców (obciążenie księgi wieczystej lokalu do czasu spłaty zadłużenia przez dłużnika). Na 31.12.2020 roku wartość ta wynosi 1 395 663,09 złotych i zwiększyła się o kwotę 123 182,10 złotych wynikającą ze sprzedaży mieszkań komunalnych na raty w 2020 roku.

Dla prawie wszystkich składników majątkowych przedstawionych w tabeli obserwujemy wzrost wartości w stosunku do ubiegłego roku, z wyjątkiem udziałów w spółkach, gdzie wartość jest ta sama oraz środków trwałych w budowie, gdzie obserwujemy spadek wartości. Wartość majątku ogółem zwiększyła się w stosunku do stanu na 31.12.2019 roku o ponad 5%.

Strukturę majątku Gminy Radzionków w układzie rzeczowym według stanu na dzień 31.12.2020 roku przedstawiono w tabeli i na wykresie na następnej stronie.

STRUKTURA MAJĄTKU GMINY RADZIONKÓW W UKŁADZIE RZECZOWYM NA DZIEŃ 31.12.2020 R.

Lp.	SKŁADNIK MAJĄTKU GMINY RADZIONKÓW	WARTOŚĆ BRUTTO [zł]
1	ŚRODKI TRWAŁE	225 698 067,78
2	POZOSTAŁE ŚRODKI TRWAŁE	4 412 308,57
3	ZBIORY BIBLIOTECZNE	676 926,86
4	WIERZYTELNOŚCI	2 447 157,29
5	UDZIAŁY W SPÓŁKACH	30 572 749,00
6	WARTOŚCI NIEMATERIALNE I PRAWNE	898 293,48
7	ŚRODKI TRWAŁE W BUDOWIE	10 536 790,32
ŁĄCZNIE		275 242 293,30



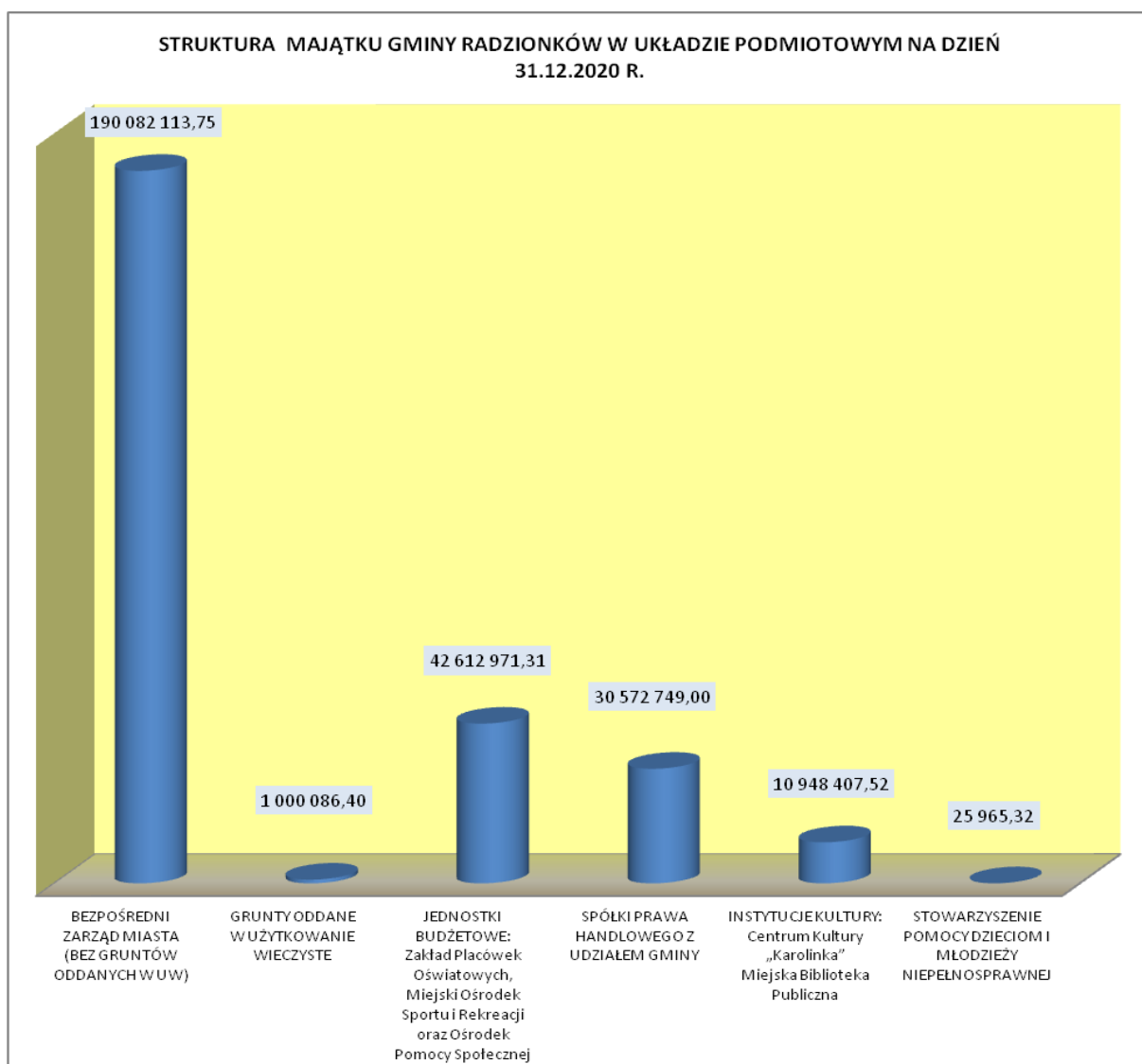
Przedstawione wyżej wykresy prezentują udział poszczególnych rodzajów składników majątkowych w ogólnej wartości majątku Gminy. Z takiego sposobu prezentacji można uzyskać informację na temat wagi każdego elementu w prezentowanej strukturze.

Inny sposób prezentacji majątku może odnosić się do struktury zarządzania. Taka forma przedstawienia majątku gminy wskazuje instytucje odpowiedzialne za gospodarowanie powierzonym mieniem.

Podział składników mienia według struktury zarządzania zasobem został przedstawiony w tabeli poniżej.

STRUKTURA MAJĄTKU GMINY RADZIONKÓW W UKŁADZIE PODMIOTOWYM NA DZIEŃ 31.12.2020 R.

JEDNOSTKA ORGANIZACYJNA/INSTYTUCJA	WARTOŚĆ [zł]
BEZPOŚREDNI ZARZĄD MIASTA (BEZ GRUNTÓW ODDANYCH W UW)	190 082 113,75
GRUNTY ODDANE W UŻYTKOWANIE WIECZYSTE	1 000 086,40
JEDNOSTKI BUDŻETOWE: Zakład Placówek Oświatowych, Miejski Ośrodek Sportu i Rekreacji oraz Ośrodek Pomocy Społecznej	42 612 971,31
SPÓŁKI PRAWA HANDLOWEGO Z UDZIAŁEM GMINY	30 572 749,00
INSTYTUCJE KULTURY: Centrum Kultury „Karolinka” i Miejska Biblioteka Publiczna	10 948 407,52
STOWARZYSZENIE POMOCY DZIECIOM I MŁODZIEŻY NIEPEŁNOSPRAWNEJ	25 965,32
Łącznie:	275 242 293,30



Jak przedstawiono w tabeli **Urząd Miasta** pełni nadzór i zajmuje się utrzymaniem większości składników mienia komunalnego – **69%**, a biorąc pod uwagę udział kapitałowy w spółkach prawa handlowego, udział ten jest jeszcze większy i wynosi **80%**.

Na drugim miejscu pod względem wielkości powierzonego zasobu są jednostki budżetowe. Sprawują nadzór nad **15,48%** majątku, przy czym ok. **9,41%** podlega Zakładowi Placówek Oświatowych, **5,78%** podlega Miejskiemu Ośrodkowi Sportu i Rekreacji, zaś niespełna **0,29%** podlega Ośrodkowi Pomocy Społecznej.

Udziały kapitałowe Gminy w Spółkach prawa handlowego wynoszą **30 572 749,00 złotych**.

Wartość udziałów objętych przez Gminę w zamian za przekazany majątek stanowi **11,11%** ogółem majątku Gminy Radzionków.

Głównym zarządcą majątku Gminy jest Urząd Miasta, a biorąc pod uwagę nadzór własnościowy sprawowany nad spółkami komunalnymi łączna wartość kapitału zarządzanego przez Urząd stanowi ponad 80% majątku Gminy.

Instytucje kultury dysponują najmniejszą częścią gminnego majątku, stanowiącą **3,98%** całości wartości majątku.

2.2. PRAWA WŁASNOŚCI PRZYSŁUGUJĄCE GMINIE RADZIONKÓW

ŚRODKI TRWAŁE

Środki trwałe w świetle ustawy z dnia 29 września 1994 r. o *rachunkowości* (tekst jednolity Dz. U. z 2021 r., poz. 217 t.j.) to rzeczowe aktywa trwałe i zrównane z nimi, o przewidywanym okresie ekonomicznej użyteczności dłuższym niż rok, kompletne, zdatne do użytku i przeznaczone na potrzeby jednostki, z wyłączeniem aktywów posiadanych przez jednostkę w celu osiągnięcia z nich korzyści ekonomicznych.

Zalicza się do nich w szczególności:

- nieruchomości – w tym grunty, prawo użytkowania wieczystego gruntu, budowle i budynki, a także będące odrębną własnością lokale, spółdzielcze własnościowe prawo do lokalu mieszkalnego oraz spółdzielcze prawo do lokalu użytkowego,
- maszyny, urządzenia, środki transportu i inne rzeczy,
- ulepszenia w obcych środkach trwałych,
- inwentarz żywy.

Środki trwałe stanowią podstawowy składnik mienia Gminy Radzionków – prawie **82%**. Ich wartość na dzień 31 grudnia 2020 roku to **225 698 067,78 zł brutto**.

Strukturę środków trwałych z podziałem na grupy przedstawiono na wykresach na następujących stronach opracowania.

Trzy podstawowe grupy środków trwałych stanowiących majątek Gminy Radzionków to według wielkości grupy: 2, 0 i 1, czyli odpowiednio: „2” obiekty inżynierii lądowej i wodnej **113 120 904,69 zł** (41,10% w stosunku do całości mienia gminy i 50,12% ogółu środków trwałych), „0” grunty **52 754 882,46 zł** (odpowiednio 19,17% i 23,37%), przy czym w kwocie tej uwzględniono wartość gruntu stanowiącego własność Gminy Radzionków oddanego w użytkowanie Stowarzyszeniu Pomocy Dzieciom i Młodzieży Niepełnosprawnej do 2025 roku oraz „1” budynki i lokale - **52 519 305,79 zł** (co stanowi odpowiednio 19,08% i 23,27 %).

W porównaniu ze stanem środków trwałych ogółem na dzień 31 grudnia 2019 roku, który wynosił brutto **194 158 386,83 zł**, wartość środków trwałych Gminy Radzionków zwiększyła się o **31 539 680,95 zł**, czyli zaobserwowano wzrost o ponad **16%**.

Wzrost wartości środków trwałych obserwujemy we wszystkich grupach z wyjątkiem grupy 3 - kotły i maszyny energetyczne, gdzie wartość nie uległa zmianie oraz grupy 5 - maszyny, urządzenia i aparaty specjalistyczne, gdzie obserwujemy niewielki spadek o ok.7,85% (kwotowo to wartość 19 701,74 zł). Największy wzrost wartości obserwujemy w grupie 2 wg KŚT- Obiekty inżynierii lądowej i wodnej - wzrost o **25 227 406,32 zł (tj. 28,7%)**. oraz w grupie 1 wg KŚT - Budynki i lokale - wzrost o **5 004 632,93 zł (tj. 10,53%)** w stosunku do ubiegłego roku.

W grupie „5” - Maszyny, urządzenia i aparaty specjalistyczne spadek wartości spowodowany jest likwidacją zużytych urządzeń wyposażenia kuchni w szkole Podstawowej nr 1..

Zasadniczym czynnikiem, który wpłynął na wzrost wartości środków trwałych w grupie 2 KŚT - Obiekty inżynierii lądowej i wodnej w stosunku do poprzedniego roku to zakończenie realizacji prowadzonych inwestycji w infrastrukturę drogową oraz rekreacyjną, zaś wzrost w grupie 1 KŚT - budynki i lokale wynika z przebudowy i modernizacji istniejących budynków gminnych oraz oddaniem do użytkowania nowego budynku z lokalami socjalnymi przy ul. Nieznanego Żołnierza.

Wzrost wartości majątku obserwujemy ponadto w grupie "0" - Grunty, grupie „6” - Urządzenia techniczne, grupie "8" - Narzędzia, przyrządy, ruchomości i wyposażenie gdzie indziej niesklasyfikowane oraz grupie „7” - Środki transportu odpowiednio o kwoty: **588 415,01 zł, 563 298,12 zł, 84 568,35 zł oraz 77 200,95 zł.**

Nie zmieniła się w stosunku do ubiegłego roku wartość środków trwałych w grupie "3" - Kotły i maszyny energetyczne i wynosi 413 533,09 zł.

Wzrost wartości środków trwałych spowodowany był zakupem nieruchomości oraz zakończeniem przez Gminę inwestycji, w tym realizowanych w ramach projektów współfinansowanych ze środków funduszy europejskich.

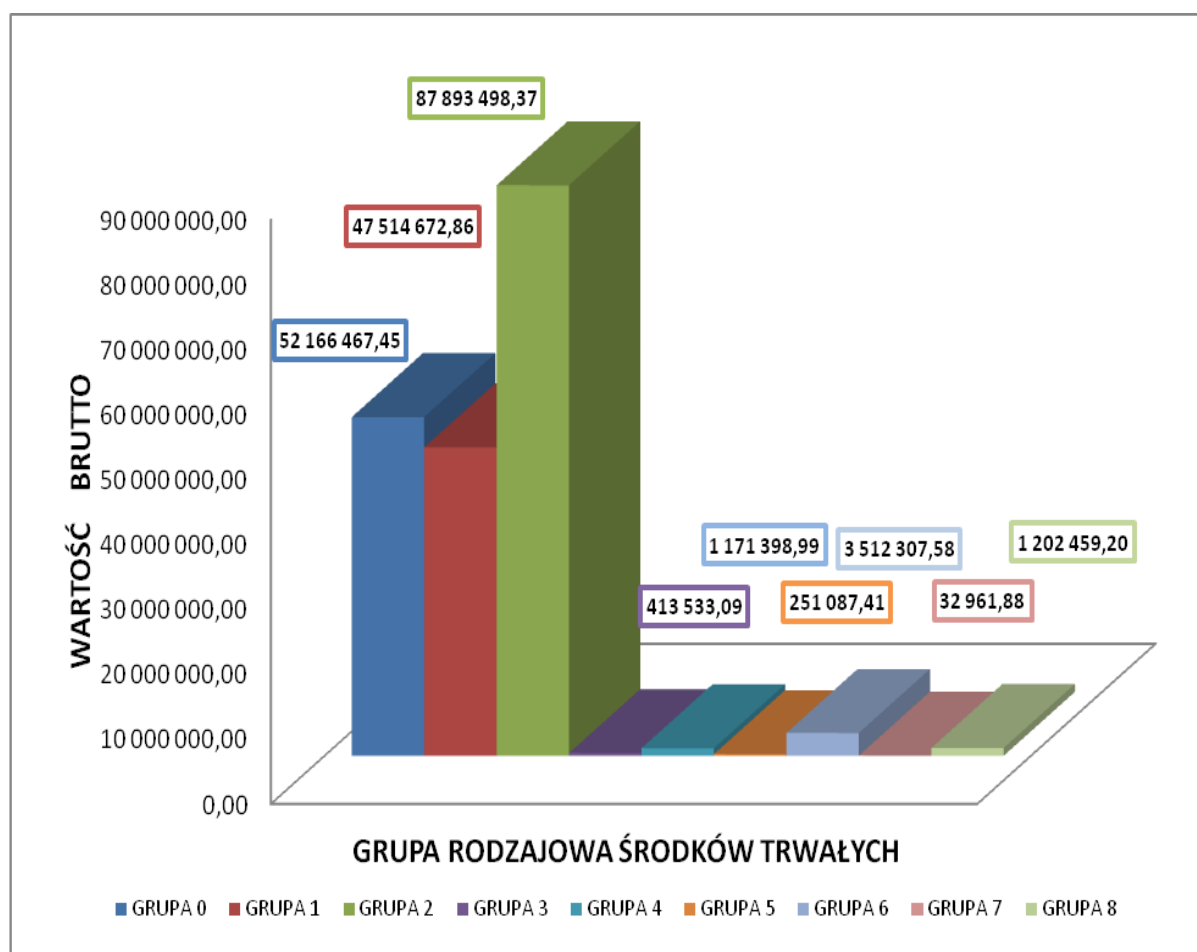
Wśród inwestycji zakończonych w okresie od 1.01.2020 do 31.12.2020 roku należy wymienić między innymi:

- Rewitalizację osiedla robotniczego w Radzionkowie przy ul. Kużaja - etap I i II,
- Przebudowa obiektu popegeerowskiego wraz z zagospodarowaniem przyległego otoczenia dla likwidacji istotnych problemów społecznych mieszkańców Gminy Radzionków - Etap I,
- Przebudowę budynku mieszkalnego przy ul. Lipoka 9,
- Budowę budynku socjalnego przy ul. Nieznanego Żołnierza - etap II,
- Realizację przyjaznej środowisku i niskoemisyjnej organizacji transportu publicznego w Subregionie Centralnym poprzez ograniczenie i uspokojenie ruchu samochodowego wraz z budową dróg rowerowych - budowa ścieżek rowerowych,
- Budowę drogi łączącej ul. Długą z ul. Knosały - Etap III,
- Modernizację ulicy Grunwaldzkiej
- Modernizację infrastruktury ruchu pieszego,
- Modernizację energetyczną budynków użyteczności publicznej - budynek SMS,
- Wykonanie instalacji p-poż w budynku Szkoły Mistrzostwa Sportowego
- Wykonanie instalacji domofonowej w budynku mieszkalnym wielorodzinnym przy ul. Męczenników Oświęcimia 52,
- Wykonanie instalacji zbiorczej telewizji satelitarnej SMATV oraz instalacji domofonowej w budynku przy ul. Męczenników Oświęcimia 43,
- Wykonanie instalacji zbiorczej telewizji satelitarnej SMATV oraz dostawę i montaż czujników gazu w lokalach mieszkalnych w budynku przy ul. Nieznanego Żołnierza 23A,
- Zakup sprzętu Sophos XG230rev.2 Security Appliance,
- Wykonanie instalacji elektroenergetycznej do wapiennika na działce 220/7 a.m.17,
- Wykonanie klimatyzacji w budynku Urzędu Miasta Radzionków - etap I,
- Nabycie nieruchomości przy ul. Nieznanego Żołnierza,
- Nabycie nieruchomości przy ul. Lotników (zamiana),
- Nabycie nieruchomości przy ul. M. Dąbrowskiej.

Poniżej przedstawiono strukturę środków trwałych według grup KŚT na dzień 31.12.2019 r., a na następnnej stronie stan na dzień 31.12.2020 r.

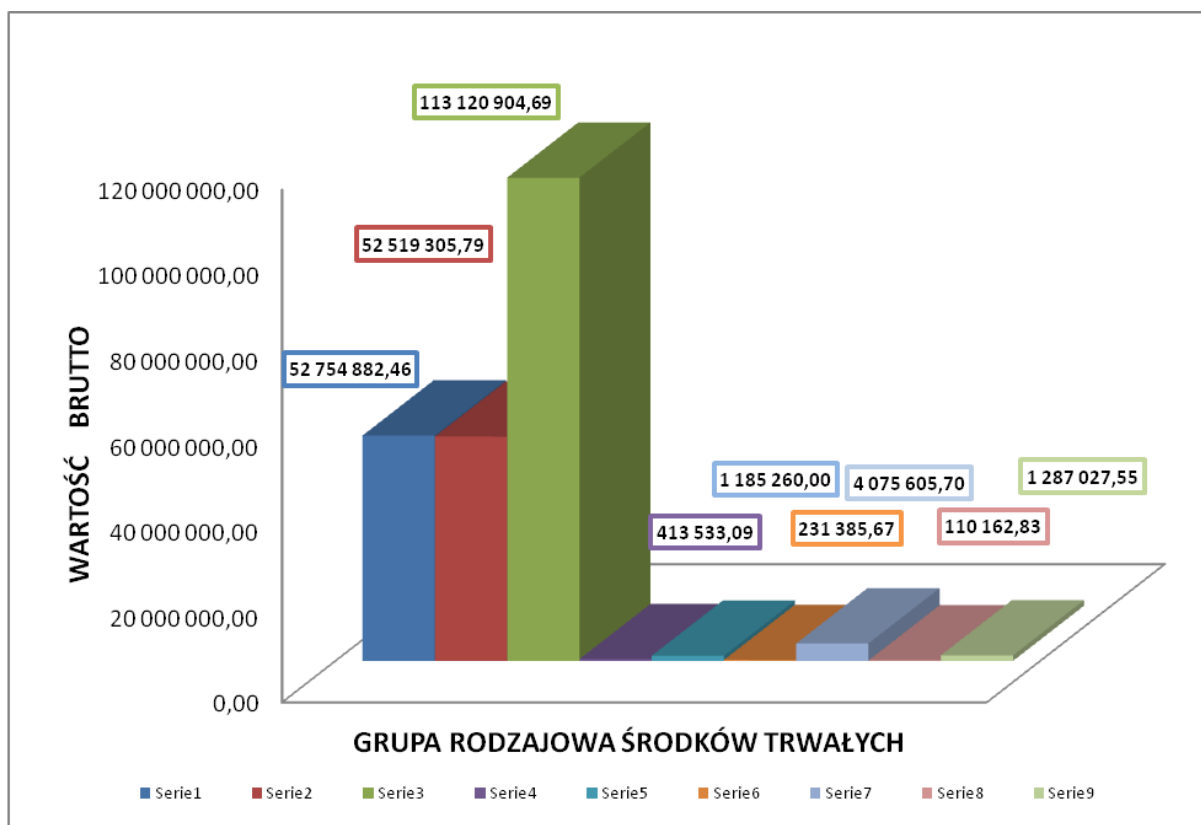
STRUKTURA ŚRODKÓW TRWAŁYCH GMINY RADZIONKÓW NA DZIEŃ 31.12.2019 R.

GRUPA 0	GRUNTY	52 166 467,45
GRUPA 1	BUDYNKI I LOKALE	47 514 672,86
GRUPA 2	OBIEKTY INŻYNIERII LĄDOWEJ I WODNEJ	87 893 498,37
GRUPA 3	KOTŁY I MASZYNY ENERGETYCZNE	413 533,09
GRUPA 4	MASZYNY, URZĄDZENIA I APARATY OGÓLNEGO ZASTOSOWANIA	1 171 398,99
GRUPA 5	MASZYNY, URZĄDZENIA I APARATY SPECJALISTYCZNE	251 087,41
GRUPA 6	URZĄDZENIA TECHNICZNE	3 512 307,58
GRUPA 7	ŚRODKI TRANSPORTU	32 961,88
GRUPA 8	NARZĘDZIA, PRZYRZĄDY, RUCHOMOŚCI I WYPOSAŻENIE	1 202 459,20
ŁĄCZNIE:		194 158 386,83



STRUKTURA ŚRODKÓW TRWAŁYCH GMINY RADZIONKÓW NA DZIEŃ 31.12.2020 R.

GRUPA 0	GRUNTY	52 754 882,46
GRUPA 1	BUDYNKI I LOKALE	52 519 305,79
GRUPA 2	OBIEKTY INŻYNIERII LĄDOWEJ I WODNEJ	113 120 904,69
GRUPA 3	KOTŁY I MASZYNY ENERGETYCZNE	413 533,09
GRUPA 4	MASZYNY, URZĄDZENIA I APARATY OGÓLNEGO ZASTOSOWANIA	1 185 260,00
GRUPA 5	MASZYNY, URZĄDZENIA I APARATY SPECJALISTYCZNE	231 385,67
GRUPA 6	URZĄDZENIA TECHNICZNE	4 075 605,70
GRUPA 7	ŚRODKI TRANSPORTU	110 162,83
GRUPA 8	NARZĘDZIA, PRZYRZĄDY, RUCHOMOŚCI I WYPOSAŻENIE	1 287 027,55
ŁĄCZNIE:		225 698 067,78



W tabeli zbiorczej zamieszczonej na następnej stronie, znajdują się szczegółowe informacje o wartościach środków trwałych w poszczególnych grupach klasyfikacyjnych w podziale na instytucje oraz jednostki organizacyjne Gminy Radzionków zarządzające majątkiem.

ŚRODKI TRWAŁE

Grupa KRŚT/ Jednostka organizacyjna	Wielkość brutto, umorzeń, netto	Grunty	Budynki i lokale	Obiekty inżynierii lądowej i wodnej	Kotły, maszyny energetyczne	Aparaty, maszyny ogólnego zastosowania	Aparaty specjalistyczne	Urządzenia techniczne	Środki transportu	Wyposażenie, pozostałe ŚT	RAZEM
		„0”	„1”	„2”	„3”	„4”	„5”	„6”	„7”	„8”	RAZEM
Urząd Miasta	Wartość brutto	51 205 473,67	20 923 208,08	101 159 905,03	122 154,96	596 584,05	87 395,05	1 371 535,18	4 000,00	650 321,21	176 120 577,23
	Umorzenie	0,00	6 859 082,53	28 624 468,19	101 377,97	457 841,35	70 353,09	488 245,15	2 333,33	365 797,18	36 969 498,79
	Wartość netto	51 205 473,67	14 064 125,55	72 535 436,84	20 776,99	138 742,70	17 041,96	883 290,03	1 666,67	284 524,03	139 151 078,44
Zakład Placówek Oświatowych	Wartość brutto	832 399,82	19 275 840,17	2 903 031,83	146 857,60	91 098,46	88 621,32	21 201,90		55 848,21	23 414 899,31
	Umorzenie		7 450 730,08	796 623,48	86 958,13	91 098,46	68 089,06	21 122,57		45 803,87	8 560 425,65
	Wartość netto	832 399,82	11 825 110,09	2 106 408,35	59 899,47	0,00	20 532,26	79,33		10 044,34	14 854 473,66
Miejski Ośrodek Sportu i Rekreacji	Wartość brutto	419 407,73	5 384 158,85	9 057 967,83	0,00	0,00	55 369,30	320 173,11	106 162,83	349 786,38	15 693 026,03
	Umorzenie	0,00	1 306 990,38	2 336 620,98			24 293,06	99 128,07	28 961,88	124 914,02	3 920 908,39
	Wartość netto	419 407,73	4 077 168,47	6 721 346,85			31 076,24	221 045,04	77 200,95	224 872,36	11 772 117,64
Ośrodek Pomocy Społecznej	Wartość brutto	3 192,72	397 382,65	0,00	37 263,30	35 884,18	0,00	5 092,20	0,00	3 233,00	482 048,05
	Umorzenie	0,00	98 432,03		10 651,09	24 368,31		4 667,85		3 233,00	141 352,28
	Wartość netto	3 192,72	298 950,62		26 612,21	11 515,87		424,35		0,00	340 695,77
Centrum Kultury „KAROLINKA”	Wartość brutto	184 680,76	6 178 545,27	0,00	107 257,23	457 386,09	0,00	2 353 421,31	0,00	223 538,75	9 504 829,41
	Umorzenie	108 522,00	2 788 955,40		45 673,73	457 386,09		1 429 835,07		139 067,10	4 969 439,39
	Wartość netto	76 158,76	3 389 589,87		61 583,50	0,00		923 586,24		84 471,65	4 535 390,02
Miejska Biblioteka Publiczna	Wartość brutto	83 762,44	360 170,77			4 307,22		4 182,00		4 300,00	456 722,43
	Umorzenie	40 907,48	98 229,73			4 307,22		3 833,50		3 440,00	150 717,93
	Wartość netto	42 854,96	261 941,04			0,00		348,50		860,00	306 004,50
Stowarzyszenie Pomocy Dzieciom i Młodzieży Niepełnosprawnej	Wartość brutto	25 965,32									25 965,32
	Umorzenie	0,00									0,00
	Wartość netto	25 965,32									25 965,32
RAZEM	Wartość brutto	52 754 882,46	52 519 305,79	113 120 904,69	413 533,09	1 185 260,00	231 385,67	4 075 605,70	110 162,83	1 287 027,55	225 698 067,78
	Umorzenie	149 429,48	18 602 420,15	31 757 712,65	244 660,92	1 035 001,43	162 735,21	2 046 832,21	31 295,21	682 255,17	54 712 342,43
	Wartość netto	52 605 452,98	33 916 885,64	81 363 192,04	168 872,17	150 258,57	68 650,46	2 028 773,49	78 867,62	604 772,38	170 985 725,35

WYPOSAŻENIE, WARTOŚCI NIEMATERIALNE I PRAWNE ORAZ ZBIORY BIBLIOTECZNE

Grupa KRŚT/ Jednostka organizacyjna	Wielkość brutto, umorzeń, netto	Wypośażenie	WniP	Zbiory biblioteczne	W tym: Kotły, maszyny energetyczne	W tym: Aparaty, maszyny ogólnego zastosowania	W tym: Aparaty specjalistyczne	W tym: Urządzenia techniczne	W tym: Środki transportu	Wypośażenie, pozostałe ŚT	RAZEM
			„1”	„2”	„3”	„4”	„5”	„6”	„7”	„8”	RAZEM
Urząd Miasta	Wartość brutto	1 305 569,25	672 106,06			381 189,49		102 673,26	29 520,00	792 186,50	1 977 675,31
	Umorzenie	1 305 569,25	672 106,06			381 189,49		102 673,26	29 520,00	792 186,50	1 977 675,31
	Wartość netto	0,00	0,00	0,00	0,00	0,00	0,00	0,00	0,00	0,00	0,00
Zakład Placówek Oświatowych	Wartość brutto	2 119 662,68	144 857,14	224 206,63							2 488 726,45
	Umorzenie	2 119 662,68	144 857,14	224 206,63							2 488 726,45
	Wartość netto	0,00	0,00	0,00							0,00
Miejski Ośrodek Sportu i Rekreacji	Wartość brutto	224 532,97	5 094,61								229 627,58
	Umorzenie	224 532,97	5 094,61								229 627,58
	Wartość netto	0,00	0,00								0,00
Ośrodek Pomocy Społecznej	Wartość brutto	252 632,57	52 011,32								304 643,89
	Umorzenie	252 632,57	52 011,32								304 643,89
	Wartość netto	0,00	0,00							0,00	0,00
Centrum Kultury „KAROLINKA”	Wartość brutto	453 637,38	20 935,75								474 573,13
	Umorzenie	453 637,38	20 935,75								474 573,13
	Wartość netto	0,00	0,00								0,00
Miejska Biblioteka Publiczna	Wartość brutto	56 273,72	3 288,60	452 720,23							512 282,55
	Umorzenie	56 273,72	3 288,60	452 720,23							512 282,55
	Wartość netto	0,00	0,00	0,00							0,00
RAZEM	Wartość brutto	4 412 308,57	898 293,48	676 926,86	0,00	381 189,49	0,00	102 673,26	29 520,00	792 186,50	5 987 528,91
	Umorzenie	4 412 308,57	898 293,48	676 926,86	0,00	381 189,49	0,00	102 673,26	29 520,00	792 186,50	5 987 528,91
	Wartość netto	0,00	0,00	0,00	0,00	0,00	0,00	0,00	0,00	0,00	0,00

POZOSTAŁE ŚRODKI TRWAŁE

Pozostałe środki trwałe tzw. niskocenne, są umarżane w całości w chwili oddania do użytkowania. Ich łączna wartość na dzień 31.12.2020 r. to **4 412 308,57 zł**, co stanowi **1,60%** mienia Gminy Radzionków. W stosunku do analogicznego okresu roku poprzedniego wartość pozostałych środków trwałych zwiększyła się o kwotę **442 709,53 zł tj. o 11,15%**. Powodem zwiększenia wartości środków trwałych były zakupy nowego wyposażenia dokonane przez niemal wszystkie jednostki.

Wartość wyposażenia w poszczególnych jednostkach organizacyjnych gminy przedstawia poniższa tabela.

Jednostka organizacyjna gminy	Wartość brutto na 31.12.2020 r. [zł]
URZĄD MIASTA	1 305 569,25
Zakład Placówek Oświatowych	2 119 662,68
Miejski Ośrodek Sportu i Rekreacji	224 532,97
Ośrodek Pomocy Społecznej	252 632,57
C.K. Karolinka	453 637,38
Miejska Biblioteka Publiczna	56 273,72
Łącznie	4 412 308,57

ZBIORY BIBLIOTECZNE

Wartość zbiorów bibliotecznych posiadanych przez Zakład Placówek Oświatowych oraz Miejską Bibliotekę Publiczną w Radzionkowie na dzień 31 grudnia 2020 roku to **676 926,86 zł**, co stanowi **0,25%** wartości mienia Gminy Radzionków. W stosunku do analogicznego okresu roku poprzedniego nastąpił wzrost o **49 029,39 zł (tj. o 7,81%)**.

Zbiory biblioteczne	Wartość brutto na 31.12.2020r. [zł]
Zakład Placówek Oświatowych	224 206,63
Miejska Biblioteka Publiczna	452 720,23
Łącznie	676 926,86

2.3. INNE NIŻ WŁASNOŚĆ PRAWA MAJĄTKOWE

WIERZYTELNOŚCI

Wartość wierzytelności w stosunku do wysokości wykazanej w informacji za poprzedni okres sprawozdawczy zmniejszyła się o kwotę 425 084,90 złotych i wynosi na dzień **31.12.2020 roku 2 447 157,29 zł**. Szczegółowe informacje zamieszczone są w punkcie 3 niniejszego dokumentu.

UŻYTKOWANIE WIECZYSTE

Na dzień **31 grudnia 2020 roku** Gminie Radzionków przysługuje prawo użytkowania wieczystego następujących gruntów Skarbu Państwa w wysokości **793 823,97 zł**, przy czym w bezpośrednim zarządzie Urzędu Miasta jest wartość **732 215,21 zł**:

- | | | | |
|--------------------------------|-------------|-------------------------------|----------------|
| 1. Działki przy ul. A. Krzywoń | nr 18.250/6 | o pow. 2 94 m ² - | 31 793,62 zł, |
| | nr 18.255/6 | o pow. 18 54 m ² - | 200 494,44 zł, |
| 2. Działki przy ul. Norwida | nr 15.827/4 | o pow. 27 m ² - | 2 711,99 zł |
| | nr 15.828/4 | o pow. 2 84 m ² - | 28 526,06 zł, |
| | nr 15.829/4 | o pow. 19 22 m ² - | 193 053,12 zł, |

	nr 15.830/4 o pow. 5 77 m ² -	57 956,11 zł,
	nr 15.831/4 o pow. 29 m ² -	2 912,87 zł,
3. Działka przy ul. Z. Nałkowskiej	nr 20.1928/44 o pow. 73 05 m ² -	214 767,00 zł.

W zarządzie Centrum Kultury "KAROLINKA" jest działka przy ul. Św. Wojciecha przekazana przez Gminę Radzionków nieodpłatnie na podstawie aktu notarialnego Rep. A 7154/2020 z dnia 30.12.2020 r. o wartości **61 608,76 zł**.

Działka przy ul. Św. Wojciecha	nr 3.2031/89 o pow. 22 83 m ² -	61 608,76 zł
--------------------------------	--	--------------

UDZIAŁY W SPÓŁKACH

Gmina Radzionków posiada udziały w kapitale zakładowym następujących spółek:

1. Przedsiębiorstwo Energetyki Ciepłej Sp. z o.o. w Bytomiu w wysokości **8 306 500,00 zł, tj. 16 613 udziałów, każdy o wartości 500,00 zł**. Wartość kapitału zakładowego Spółki wynosi **34 688 500,00** (69 377 udziałów po 500 zł.)
Gmina Bytom posiada 52 764 udziały o łącznej wartości 26 382 000,00 zł, zaś Gmina Radzionków 16 613 udziałów o łącznej wysokości 8 306 500,00 zł. Wysokość udziałów Gminy Radzionków w stosunku do poprzedniego okresu sprawozdawczego nie zmieniła się.
2. Przychodnia Lekarska „RAD-MED” Sp. z o.o. powstałej w wyniku przekształcenia Samodzielnego Publicznego Zakładu Opieki Zdrowotnej w Radzionkowie udziały wynoszą **2 316 249,00 zł, tj. 19 797 udziałów po 117 zł każdy**. W stosunku do ubiegłego roku nie nastąpiła zmiana wysokości kapitału zakładowego Spółki.
3. Przedsiębiorstwo Gospodarki Komunalnej Sp. z o.o. powstało w wyniku przekształcenia zakładu budżetowego - Zakładu Gospodarki Komunalnej w Radzionkowie w spółkę prawa handlowego. Udziały Gminy Radzionków w spółce stanowią 100% wartości kapitału zakładowego Spółki i wynoszą **19 950 000,00 zł, tj. 199 500 udziałów po 100 zł każdy**.
Wysokość udziałów w stosunku do ubiegłego roku również nie uległa zmianie.

Wartość udziałów w spółkach ogółem wynosi na dzień 31.12.2020 r. **30 572 749,00 złotych**.

2.4. WARTOŚCI NIEMATERIALNE I PRAWNE

Wartości niematerialne i prawne, zgodnie z ustawą z dnia 29 września 1994 r. o rachunkowości (tekst jednolity: Dz. U. z 2021 roku, poz. 217 t.j.), to nabyte przez jednostkę, zaliczane do aktywów trwałych prawa majątkowe nadające się do gospodarczego wykorzystania, o przewidywanym okresie ekonomicznej użyteczności dłuższym niż rok, przeznaczone do używania na potrzeby jednostki (z wyłączeniem aktywów nabytych w celu osiągnięcia korzyści ekonomicznych wynikających z przyrostu wartości tych aktywów), a w szczególności:

- a. autorskie prawa majątkowe, prawa pokrewne, licencje, koncesje,
- b. prawa do wynalazków, patentów, znaków towarowych, wzorów użytkowych oraz zdobniczych,
- c. know-how.

Aktualnie wartość nabytych przez Gminę Radzionków wartości niematerialnych i prawnych wynosi **898 293,48 zł** z czego większość to licencje i oprogramowanie użytkowane bezpośrednio przez Urząd Miasta – 672 106,06 zł. Wartości te stanowią zaledwie **0,33%** udział w całości mienia Gminy Radzionków.

2.5. DOCHODY GMINY RADZIONKÓW UZYSKANE Z TYTUŁU WYKONYWANIA PRAWA WŁASNOŚCI

Wartość uzyskanych przez Gminę dochodów z tytułu wykonywania własności wyniosła w 2020 roku **7 276 674,34 złotych**, co przedstawiono w tabeli poniżej. W poprzednim roku dochody Gminy wyniosły 6 874 198,27 złotych. Z danych przedstawionych w tabeli wynika, iż nastąpił wzrost dochodów gminy uzyskanych z tytułu wykonywania prawa własności – o łączną kwotę **402 476,07 złotych (ok. 5,85%)** w stosunku do wykonania dochodów za 2019 r.

Dochody uzyskane przez Gminę Radzionków z tytułu wykonywania prawa własności kształtują się następująco:

Jednostka Organizacyjna	Dochody z tytułu:	1.01.2019 - 31.12.2019 [zł]	01.01.2020 - 31.12.2020 [zł]
URZĄD MIASTA	Dzierżawa obwodu łowieckiego	107,58	115,68
	Pozostałe dochody	65 707,12	108 134,52
	Zajęcie pasa drogowego	75 026,71	120 070,66
	Czynsze i najem	1 294 547,98	1 446 127,11
	Opłata adiacencka	73 092,50	27 044,80
	Sprzedaż pozostała (drewna/łupków, złomu, ruchomości)	13 344,00	3 780,35
	Dzierżawa	193 969,07	175 690,27
	Sprzedaż nieruchomości	1 744 857,54	3 331 536,59
	Użytkowanie wieczyste	181 401,42	136 541,94
	Służebności	19 746,42	36 665,01
	Trwały zarząd	1 644,44	1 644,44
	Przekształcenie prawa użytkowania wieczystego w prawo własności	946 211,53	119 470,87
	Dzierżawa kanalizacji	453,00	464,03
	Zwrot kosztów	47 100,40	17 942,82
	Refaktury	101 516,97	6 348,78
	Zwrot dopłaty do kapitału RAD-MED	98 985,00	0,00
	Dywidendy	494 600,00	876 900,00
Razem	5 352 311,68	6 408 477,87	
Zakład Placówek Oświatowych	Dochody z najmu	108 905,87	94 149,02
	Pozostałe	45 089,37	12 552,52
	Razem	153 995,24	106 701,54
Miejski Ośrodek Sportu i Rekreacji	Sprzedaż biletów wstępu na kąpielisko otwarte	208 192,00	0,00
	Bilety wstępu na boiska: do piłki nożnej, do siatkówki, kula wodna, bujak, petanka	30 314,00	64 731,50
	Bilety wstępu na korty	6 492,75	6 370,50
	Bilety na trampolinę	696,00	0,00
	Wypożyczenie sprzętu sportowego	9 070,00	297,50
	Wpływy z oświetlenia boisk	8 884,50	23 136,02
	Dzierżawa na terenie kąpieliska	12 899,32	9 268,21
	Najem hali sportowej	200 223,75	164 913,00
	Opłata startowa	16 315,00	21 157,45
	Pozostałe (reklama, najem grilla, organizacja imprez, odsetki, inne)	13 179,99	18 195,79
Razem	506 267,31	308 069,97	
Centrum Kultury „Karolinka”	Wpływy z wynajmu pomieszczeń	147 735,94	112 251,04
	Sprzedaż biletów wstępu na imprezy artystyczne i filmy	362 399,85	164 524,86
	Nauka gry na instrumentach	11 970,00	11 165,00
	Zajęcia taneczne i plastyczne	106 875,00	47 201,51
	Promocje podmiotów gospodarczych	70 509,73	10 093,82
	Przychody CDDG do ZSRR w 1945 r.	18 811,77	6 448,75
	Pozostałe	143 321,75	101 739,98
Razem	861 624,04	453 424,96	
Łącznie dla Gminy Radzionków		6 874 198,27	7 276 674,34

Wśród przedstawionych w powyższej tabeli wartości dochodów jedynie Urząd Miasta odnotował wysoki wzrost dochodów w stosunku do poprzedniego roku o kwotę 1 056 166 ,19 złotych, tj prawie 20%. Pozostałe jednostki uzyskały dużo niższe dochody. Największy spadek dochodów odnotowało Centrum Kultury "KAROLINKA", które uzyskało dochody na poziomie niespełna 53% dochodów za 2019 rok. Miejski Ośrodek Sportu i Rekreacji osiągnął dochody na poziomie 61% dochodów za 2019 rok, zaś Zakład Placówek Oświatowych 69% dochodów za 2019 rok.

Przyczyną takiej sytuacji była sytuacja epidemiczna w kraju powodująca ograniczone możliwości działania tych instytucji. Spadły dochody zarówno z najmu powierzchni, jak również z biletów wstępu na imprezy sportowo- rekreacyjne i kulturalne. Przez cały sezon letni nieczynne było kąpielisko otwarte, a częściowo zamknięte były obiekty sportowe i rekreacyjne. To samo dotyczy Centrum Kultury "KAROLINKA". Zawieszono były zajęcia dydaktyczne i rozrywkowe, a także odwołano spektakle i imprezy o charakterze kulturalno-rozrywkowym.

Urząd Miasta w 2020 roku uzyskał wyższe dochody o prawie 20% w stosunku do roku 2019. Na ten wzrost miała wpływ w głównej mierze wysoka kwota ze sprzedaży nieruchomości gminnych wynosząca 3 331 536,59 złotych przy wartości 1 744 857,54 złote w roku 2019 (wzrost o 90%). Przyczyną tego było duże zainteresowanie zakupem nieruchomości przez inwestorów. Znaczący wzrost dochodów obserwuje się również w wartości dywidend otrzymanych od gminnych spółek: Przedsiębiorstwa Energetyki Ciepłej oraz Przedsiębiorstwa Gospodarki Komunalnej w wysokości 876 900,00 złotych, przy kwocie 494 600,00 złotych w roku ubiegłym (wzrost o 77%). Wzrost dochodów obserwujemy również dla pozycji: "Pozostałe dochody", "Zajęcie pasa drogowego", "Służebności" oraz "Czynsze i najem" (wzrost odpowiednio o 64%, 60%, 85% i 11%). W pozostałych źródłach dochodów obserwujemy spadek wartości w stosunku do ubiegłego roku. Największy spadek odnosi się do wartości dochodów z tytułu opłat za przekształcenie prawa użytkowania wieczystego w prawo własności - 119 470,87 złotych, przy kwocie 946 211,53 złote w 2019 roku. Wynika to z faktu, że większość użytkowników wieczystych dokonała opłaty za cały okres ich wnoszenia (20 lat) jednorazowo w roku 2019, mając możliwość skorzystania z bonifikaty w wysokości 60% przy dokonaniu płatności jednorazowej. W każdym kolejnym roku wysokość udzielanej bonifikaty przy jednorazowej opłacie za przekształcenie zmniejsza się, i tak w 2020 wyniosła ona 50%, w 2021 - 40%, 2022 - 30%, 2023 - 20%, 2024 -10%.

W 2019 roku otrzymano także zwrot dopłaty do kapitału zakładowego gminnej spółki – Przychodni Lekarskiej RAD-MED Sp. z o.o. w wysokości 98 985,00 złotych, co nie miało miejsca w 2020 roku.

Spadek dochodów, oprócz dochodów z opłat za użytkowanie wieczyste obserwujemy przede wszystkim dla pozycji "Opłata adiacencka", "Użytkowanie wieczyste", "Dzierżawa". Wpływy wystąpiły w mniejszej ilości z uwagi na rozwiązanie umów dzierżawy oraz nieterminowe wnoszenie opłat skutkujące powstaniem zaległości z tego tytułu. Ponadto zmniejszyły się dochody z tytułu pozostałej sprzedaży, refaktur oraz zwrotów kosztów..

Jeżeli chodzi o dochody jednostek organizacyjnych Gminy to w większości tytułów obserwujemy spadek, przy czym największy spadek odnotowało Centrum Kultury „KAROLINKA” o kwotę **408 199,08 zł, tj. aż o 47%**, Miejski Ośrodek Sportu i Rekreacji o kwotę **198 197,34 zł, tj. o 39%**. Dla Zakładu Placówek Oświatowych dochody spadły o kwotę **47 423,70 zł, tj. o 31%**.

W przypadku wszystkich jednostek przyczyną spadku była sytuacja epidemiczna w kraju powodująca ograniczone możliwości działania tych instytucji. Spadły dochody zarówno z najmu powierzchni, jak również z biletów wstępu na imprezy sportowo- rekreacyjne i kulturalne. Przez cały sezon letni nieczynne było kąpielisko otwarte, a częściowo zamknięte były obiekty sportowe i rekreacyjne. To samo dotyczy Centrum Kultury "KAROLINKA". Zawieszono były zajęcia dydaktyczne i rozrywkowe, a także odwołano spektakle i imprezy o charakterze kulturalno-rozrywkowym.

Jeśli chodzi o Centrum Kultury "KAROLINKA" największy kwotowo spadek dochodów wystąpił dla pozycji "Sprzedaż biletów wstępu na imprezy artystyczne i filmy" w wysokości 197 874,99 złotych (tj. 45% dochodów za ubiegły rok). Wpływy z najmu pomieszczeń i za zajęcia taneczne i plastyczne zmniejszyły się odpowiednio o 35 484,90 złotych i 59 673,49 złotych (76% i 44% dochodów za 2019 rok). Procentowo największy spadek obserwujemy w przychodach Centrum Dokumentacji Deportacji Górnoślążaków do ZSRR w 1945 r. Uzyskano dochody w wysokości zaledwie 34% dochodów w 2019 r. (kwotowo 6 448,75 złotych), na co również miała wpływ sytuacja epidemiczna i zamknięcie obiektów kulturalnych.

W przypadku Miejskiego Ośrodka Sportu i Rekreacji w Radzionkowie, największy spadek dochodów związany był z zamknięciem kąpieliska otwartego, gdyż nie uzyskano żadnych wpływów ze sprzedaży biletów, przy wartości tej pozycji w 2019 roku wynoszącej 208 192,00 złote. W większości tytułów obserwujemy spadek, wzrost wystąpił jedynie w dochodach ze sprzedaży biletów wstępu na boiska oraz oświetlenia boisk. Z uwagi na możliwość korzystania z otwartych obiektów, przy

ograniczonej możliwości funkcjonowania obiektów zamkniętych dla tych pozycji wystąpił wzrost, a dla dochodów z tytułu najmu hali sportowej - spadek o kwotę 35 310,75 zł.

Dla Zakładu Placówek Oświatowych również zauważamy spadek dochodów wynikający z czasowego zamknięcia placówek i braku możliwości pełnego wykorzystania obiektów. Spadek dochodów z najmu wyniósł 14 756,85 złotych, co stanowi ok 13% dochodów za ubiegły rok.

2.6. INNE DANE MAJĄCE WPŁYW NA STAN MIENIA KOMUNALNEGO – ŚRODKI TRWAŁE W BUDOWIE

Wartość środków trwałych w budowie w Gminie Radzionków na dzień 31.12.2020 r. wynosi:
10 536 790,32 złotych.

Jednostka	Wartość [zł]
<p>środki zaangażowane w budowę i przebudowę między innymi: -dróg gminnych, w tym: Marii Dąbrowskiej, Szymały, Jaśminowej, Artylerzystów, Gajdasa, oraz realizację następujących zadań: - Wykonanie programu funkcjonalno-użytkowego krytego basenu sportowego przy Szkole Podstawowej nr 1 Radzionkowie, - Rewitalizacja osiedla robotniczego w Radzionkowie przy ul. Kużaja, - Koncepcja projektowa komunikacji pieszej i samochodowej w obrębie wiaduktu przy ul. Zejera, - Realizacja przyjaznej środowisku i niskoemisyjnej organizacji transportu publ. w subregionie Centralnym poprzez ograniczenie i uspokojenie ruchu samochodowego wraz z budową dróg rowerowych - "Budowa ścieżek rowerowych", oraz "Budowa centrum przesiadkowego", - Budowa zjazdu z drogi publicznej - ul. Knosały, - Budowa drogi łączącej ul. Księżogórską z ul. M. Dąbrowskiej, - Przedłużenie ul. M. Dąbrowskiej w kierunku ul. Nieznanego Żołnierza, - Wykonanie dokumentacji projektowej i przebudowa nawierzchni - łącznik ul. Lipoka z ul. Kużaja, - Wykonanie kuchni w budynku Szkoły Podstawowej nr 1, - Modernizacja energetyczna wielorodzinnych budynków mieszkalnych wraz z podłączeniem budynków do sieciowych nośników ciepła (siedem budynków komunalnych przy ul. Kużaja oraz jeden budynek przy ul. Sikorskiego), - Modernizacja energetyczna budynków użyteczności publicznej - budynek Policji przy ul. Męczenników Oświęcimia 43, - Dokumentacja projektowa budowy oświetlenia ulicy Knosały (na odcinku od ronda Żołnierzy Radiotechników do granicy miasta .</p>	<p>10 536 790,32</p>
Łącznie	10 536 790,32

3. INFORMACJE O WIELKOŚCI MIENIA ORAZ JEGO ZMIANY W POSZCZEGÓLNYCH JEDNOSTKACH ORGANIZACYJNYCH

3.1 URZĄD MIASTA

Dane o stanie mienia zgodne z poprzednim okresem rozliczeniowym tj. na dzień 31 grudnia 2019 roku.

Stan mienia ogółem na dzień 31.12.2019 r.

Grupa wg KŚT	Nazwa grupy	Wartość brutto majątku trwałego łącznie	Wartość umorzenia	Wartość netto
0	Grunty*	50 678 667,42	0,00	50 678 667,42
1	Budynki i lokale	18 076 120,69	6 894 637,84	11 226 482,85
2	Obiekty Inżynierii lądowej i wodnej	80 218 563,37	25 108 013,17	55 110 550,20
3	Kotły i maszyny energetyczne	122 154,96	98 943,89	23 211,07
4	Maszyny, urządzenia i aparaty ogólnego zastosowania	1 045 861,2	812 219,95	233 641,85
5	Specjalistyczne maszyny, urządzenia i aparaty	87 395,05	58 117,77	29 277,28
6	Urządzenia techniczne	1 128 597,90	466 338,19	662 259,71
7	Środki transportu	4 000,00	1 533,33	2 466,67
8	Urządzenia techniczne	902 366,18	393 821,08	508 545,10
	Łącznie	152 263 727,37	33 788 625,22	118 475 102,15

* grunty w ewidencji bilansowej Urzędu Miasta, w tym grunty w użytkowaniu wieczystym oraz grunty oddane w użytkowanie wieczyste

Dane o zmianach w stanie mienia (za okres od 01.01.2020 do 31.12.2020):

Symbol Gus	Nazwa grupy Gus	Wartość na dzień 31.12.2019	Umorzenie 31.12.2019	Wartość na dzień 31.12.2020	Umorzenie 31.12.2020	Zmiana wartości początkowej	Zmiana umorzenia
0	GRUNTY	50 678 667,42	0,00	51 205 473,67	0,00	526 806,25	0,00
1	BUDYNKI I LOKALE, SPÓŁDZIELCZE WŁASNOŚCIOWE PRAWO	18 076 120,69	6 849 637,84	20 923 208,08	6 859 082,53	2 847 087,39	9 444,69
2	OBIEKTY INŻYNIERII LĄDOWEJ I WODNEJ	80 218 563,37	25 108 013,17	101 159 905,03	28 624 468,19	20 941 341,66	3 516 455,02
3	KOTŁY I MASZYNY ENERGETYCZNE	122 154,96	98 943,89	122 154,96	101 377,97	0,00	2 434,08
4	MASZYNY, URZĄDZENIA I APARATY OGÓLNEGO ZASTOSOWANI	1 045 861,80	812 219,95	596 584,05	457 841,35	-449 277,75	-354 378,60
5	SPECJALISTYCZNE MASZYNY, URZĄDZENIA I APARATY	87 395,05	58 117,77	87 395,05	70 353,09	0,00	12 235,32
6	URZĄDZENIA TECHNICZNE	1 128 597,90	466 338,19	1 371 535,18	488 245,15	242 937,28	21 906,96
7	ŚRODKI TRANSPORTU	4 000,00	1 533,33	4 000,00	2 333,33	0,00	800,00
8	NARZĘDZIA, PRZYRZĄDY, RUCHOMOŚCI I WYPOSAŻENIE	902 366,18	393 821,08	650 321,21	365 797,18	-252 044,97	-28 023,39

1) Środki przyjęte na mienie Gminy Radzionków

Lp	Data dok	Nr dok	Grupa KŚT	Numer inw	Nazwa środka	Wartość
1	2020-04-27	Modernizacja Lp.2844	1	1110	Budynek przy ul. Męczenników Oświęcimia 43	10 343,07
2	2020-06-05	Akceptacja Lp.4247 OT692020	1	1413	Budynek wielorodzinny mieszkalny przy ul. Nieznanego Żołnierza 23A	1 584 352,07
3	2020-06-04	Modernizacja Lp.2842	1	1108	Budynek mieszkalny przy ul. Lipoka 9	1 420 650,84
4	2020-07-31	Modernizacja Lp.205	1	0539	Budynek administracyjny	61 000,00
5	2020-08-25	Modernizacja Lp.4247	1	1413	Budynek wielorodzinny mieszkalny przy ul. Nieznanego Żołnierza 23A	12 935,16
6	2020-12-14	Modernizacja Lp.3135	1	1294	Budynek szkolny przy ul. Knośały 113	1 525 380,50
7	2020-12-29	Modernizacja Lp.2845	1	1111	Budynek przy ul. Męczenników Oświęcimia 52	15 795,39
8	2020-12-31	Modernizacja Lp.3135	1	1294	Budynek szkolny przy ul. Knośały 113	10 000,00
						4 640 457,03
1	2020-01-21	Akceptacja Lp.4195 OT1/2020	2	1390	Oświetlenie terenu wokół osiedla przy ul. Kuźaja (PLANTY)	458 729,20
2	2020-01-21	Akceptacja Lp.4196 OT2/2020	2	1391	Miejsca postojowe od strony ul. Skotnickiej (PLANTY)	52 083,00
3	2020-01-21	Akceptacja Lp.4197 OT3/2020	2	1392	Ścieżki pieszo-rowerowe na terenie wokół osiedla przy ul. Kuźaja (PLANTY)	2 665 922,95
4	2020-01-21	Akceptacja Lp.4198 OT4/2020	2	1393	Plac wielofunkcyjny w rejonie ul. Pawłaka (PLANTY)	63 999,10
5	2020-01-21	Akceptacja Lp.4199 OT5/2020	2	1394	Bieżnia sportowa na terenie wokół osiedla przy ul. Kuźaja (PLANTY)	593 262,36
6	2020-01-21	Akceptacja Lp.4200 OT6/2020	2	1395	Bulodrom na terenie wokół osiedla przy ul. Kuźaja (PLANTY)	12 088,00
7	2020-01-21	Akceptacja Lp.4201 OT7/2020	2	1396	Plac zabaw dla dzieci najmłodszych na terenie wokół osiedla przy ul. Kuźaja (PLANTY)	279 814,14
8	2020-01-21	Akceptacja Lp.4202 OT8/2020	2	1397	Plac zabaw dla dzieci starszych na terenie wokół osiedla przy ul. Kuźaja (PLANTY)	339 334,86
9	2020-01-21	Akceptacja Lp.4203 OT9/2020	2	1398	Strefa seniora - urządzenia ścieżki zdrowia na terenie wokół osiedla przy ul. Kuźaja (PLANTY)	43 200,00
10	2020-01-21	Akceptacja Lp.4204 OT10/2020	2	1399	Siłownia w parku na terenie wokół osiedla przy ul. Kuźaja (PLANTY)	185 269,00
11	2020-01-21	Akceptacja Lp.4205 OT11/2020	2	1400	Psi park na terenie wokół osiedla przy ul. Kuźaja (PLANTY)	23 115,00

12	2020-01-21	Akceptacja Lp.4206 OT12/2020	2	1401	Mała architektura na terenie wokół osiedla przy ul. Kużaja (PLANTY)	131 664,00
13	2020-01-21	Akceptacja Lp.4207 OT13/2020	2	1402	Ogrodzenie stref rekreacyjnych na terenie wokół osiedla przy ul. Kużaja (PLANTY)	57 500,00
14	2020-01-21	Akceptacja Lp.4208 OT14/2020	2	1403	Trybuny ziemne przy bieżni na terenie wokół osiedla przy ul. Kużaja (PLANTY)	25 000,00
15	2020-01-21	Akceptacja Lp.4209 OT15/2020	2	1404	Toaleta półautomatyczna na terenie wokół osiedla przy ul. Kużaja (PLANTY)	234 969,19
16	2020-01-31	Akceptacja Lp.4215 OT19/2020	2	1408	Kanalizacja kablowa teletechniczna w rejonie ulic Kużaja - Sikorskiego - Skotnickiej	97 994,17
17	2020-03-17	Modernizacja Lp.3708	2	1318	Droga -łącznik ul. Długiej z ul. Knośały (tzw. obwodnica zachodnia)	6 768 081,39
18	2020-03-17	Modernizacja Lp.3709	2	1319	Oświetlenie drogi -łącznik ul. Długiej z ul. Knośały (tzw. obwodnica zachodnia)	419 899,20
19	2020-03-17	Akceptacja Lp.4218 OT22/2020	2	1409	Kanalizacja teletechniczna w rejonie drogi łączącej ul. Knośały z ul. Długą	440 432,44
20	2020-03-17	Modernizacja Lp.3708	2	1318	Droga -łącznik ul. Długiej z ul. Knośały (tzw. obwodnica zachodnia) - droga rowerowa	556 746,28
21	2020-09-30	Akceptacja Lp.4336 OT117/2020	2	1420	Przyłącze elektroenergetyczne nN na działce nr 220/7 a.m.17	15 151,39
22	2020-12-31	Akceptacja Lp4409 OT163/2020	2	1423	Droga wewnętrzna -deptak łączący Rynek z ul. Śródmiejską	64 978,50
23	2020-12-31	Akceptacja Lp4423 OT164/2020	2	1424	Plac - Rynek	2 349 037,43
24	2020-12-31	Akceptacja Lp4424 OT165/2020	2	1425	Scena (estrada) na imprezy plenerowe - Rynek	1 337 996,28
25	2020-12-31	Akceptacja Lp4425 OT166/2020	2	1426	Oświetlenie chodników i ciągów pieszych - Rynek	291 474,44
26	2020-12-31	Akceptacja Lp4426 OT167/2020	2	1427	Oświetlenie placu "dolnego" -Rynek	45 146,68
27	2020-12-31	Akceptacja Lp4427 OT168/2020	2	1428	Oświetlenie placu "górnego" -Rynek	62 583,73
28	2020-12-31	Akceptacja Lp4428 OT169/2020	2	1429	Oświetlenie zieleńców -Rynek	27 841,21
29	2020-12-31	Akceptacja Lp4429 OT170/2020	2	1430	Oświetlenie sceny -Rynek	51 234,47
30	2020-12-31	Akceptacja Lp4430 OT171/2020	2	1431	Oświetlenie oczka wodnego -Rynek	17 226,24
31	2020-12-31	Akceptacja Lp4432 OT173/2020	2	1433	Odwodnienie płyty rynku i alejek -Rynek	554 115,80
32	2020-12-31	Akceptacja Lp4433 OT174/2020	2	1434	Fontanna -Rynek	361 935,37
33	2020-12-31	Akceptacja Lp4436 OT175/2020	2	1435	Oczko wodne -Rynek	210 000,00

34	2020-12-31	Akceptacja Lp4437 OT176/2020	2	1436	Przyłącze wodociągowe - zasilanie fontanny, oczka wodnego -Rynek	755 145,53
35	2020-12-31	Akceptacja Lp4438 OT177/2020	2	1437	Przyłącze wodociągowe - nawadnianie trawników -Rynek	154 193,50
36	2020-12-31	Akceptacja Lp4439 OT178/2020	2	1438	Trybuny terenowe -Rynek	121 610,00
37	2020-12-31	Akceptacja Lp4440 OT179/2020	2	1439	Rzeźba "Tańczącej pary" -Rynek	260 000,00
38	2020-12-31	Akceptacja Lp4441 OT180/2020	2	1440	Rzeźba "Górnika" -Rynek	40 000,00
39	2020-12-31	Akceptacja Lp4442 OT181/2020	2	1441	Rzeźba "Piekarza" - Rynek	40 000,00
40	2020-12-31	Akceptacja Lp4443 OT182/2020	2	1442	Siedzisko kompozytowe (1) - Rynek	10 500,00
41	2020-12-31	Akceptacja Lp4444 OT183/2020	2	1443	Siedzisko kompozytowe (2) - Rynek	10 500,00
42	2020-12-31	Akceptacja Lp4445 OT184/2020	2	1444	Siedzisko kompozytowe (3) - Rynek	10 500,00
43	2020-12-31	Akceptacja Lp4446 OT185/2020	2	1445	Siedzisko kompozytowe (4) - Rynek	10 500,00
44	2020-12-31	Akceptacja Lp4447 OT186/2020	2	1446	Siedzisko kompozytowe (5) - Rynek	10 500,00
45	2020-12-31	Akceptacja Lp4448 OT187/2020	2	1447	Siedzisko kompozytowe (6) - Rynek	10 500,00
46	2020-12-31	Akceptacja Lp4449 OT188/2020	2	1448	Siedzisko kompozytowe (7) - Rynek	10 500,00
47	2020-12-31	Akceptacja Lp4450 OT189/2020	2	1449	Siedzisko kompozytowe (8) - Rynek	10 500,00
48	2020-12-31	Akceptacja Lp4451 OT190/2020	2	1450	Tablica informacyjna (1) - Rynek	21 500,00
49	2020-12-31	Akceptacja Lp4452 OT191/2020	2	1451	Tablica informacyjna (2) - Rynek	21 500,00
50	2020-12-31	Akceptacja Lp4454 OT193/2020	2	1453	Oświetlenie terenu w rejonie ulicy Kuźaja (PLANTY II)	250 000,00
51	2020-12-31	Akceptacja Lp4455 OT194/2020	2	1454	Oświetlenie parkingu przy ulicy Kuźaja 66-70 (PLANTY II)	30 000,00
52	2020-12-31	Akceptacja Lp4456 OT195/2020	2	1455	Ścieżki pieszo-rowerowe przy ulicy Kuźaja 66-70 oraz Sikorskiego 4 (PLANTY II)	1 440 156,55
53	2020-12-31	Akceptacja Lp4457 OT196/2020	2	1456	Odwodnienie ścieżek pieszo-rowerowych w rejonie ulicy Kuźaja oraz Sikorskiego (PLANTY II)	848 212,70
54	2020-12-31	Akceptacja Lp4458 OT197/2020	2	1457	Parking przy ul. Kuźaja 66-70 (PLANTY II)	300 000,00
55	2020-12-31	Akceptacja Lp4459 OT198/2020	2	1458	Odwodnienie parkingu przy ul. Kuźaja 66-70 (PLANTY II)	162 948,87
56	2020-12-31	Akceptacja Lp4460 OT199/2020	2	1459	Przyłącze wodociągowe do budynku przy ul. Kuźaja 58 (PLANTY II)	58 665,44
57	2020-12-31	Akceptacja Lp4461 OT200/2020	2	1460	Przyłącze wodociągowe do budynku przy ul. Kuźaja 60 (PLANTY II)	54 295,44

58	2020-12-31	Akceptacja Lp4462 OT201/2020	2	1461	Przyłącze wodociągowe do budynku przy ul. Kuźaja 62 (PLANTY II)	90 897,18
59	2020-12-31	Akceptacja Lp4463 OT202/2020	2	1462	Przyłącze wodociągowe do budynku przy ul. Kuźaja 64 (PLANTY II)	54 400,44
60	2020-12-31	Akceptacja Lp4464 OT203/2020	2	1463	Przyłącze wodociągowe do budynku przy ul. Kuźaja 66 (PLANTY II)	54 715,44
61	2020-12-31	Akceptacja Lp4465 OT204/2020	2	1464	Przyłącze wodociągowe do budynku przy ul. Kuźaja 68 (PLANTY II)	85 407,18
62	2020-12-31	Akceptacja Lp4466 OT205/2020	2	1465	Przyłącze wodociągowe do budynku przy ul. Kuźaja 70 (PLANTY II)	131 779,10
63	2020-12-31	Akceptacja Lp4467 OT206/2020	2	1466	Przyłącze wodociągowe do budynku przy ul. Sikorskiego 4 (PLANTY II)	85 952,68
64	2020-12-31	Akceptacja Lp4468 OT207/2020	2	1467	Plac wielofunkcyjny przy ul. Kuźaja (PLANTY II)	178 000,00
65	2020-12-31	Akceptacja Lp4469 OT208/2020	2	1468	Plac zabaw w rejonie ul. Kuźaja 64 (PLANTY II)	63 166,66
66	2020-12-31	Akceptacja Lp4470 OT209/2020	2	1469	Plac zabaw w rejonie ul. Kuźaja 58 (PLANTY II)	56 166,66
67	2020-12-31	Akceptacja Lp4471 OT210/2020	2	1470	Plac zabaw w rejonie ul. Kuźaja 62 (PLANTY II)	45 666,66
68	2020-12-31	Akceptacja Lp4472 OT211/2020	2	1471	Mała architektura parkowa w rejonie ul. Kuźaja (PLANTY II)	126 300,00
69	2020-12-31	Akceptacja Lp4473 OT212/2020	2	1472	Ogrodzenie terenu szkoły SP4 (PLANTY II)	50 000,00
70	2020-12-31	Akceptacja Lp4474 OT213/2020	2	1473	Altana śmietnikowa pomiędzy budynkami przy ul. Kuźaja 62-64 (PLANTY II)	40 000,00
71	2020-12-31	Akceptacja Lp4475 OT214/2020	2	1474	Altana śmietnikowa przy ul. Kuźaja 70 (PLANTY II)	11 130,00
72	2020-12-31	Akceptacja Lp4476 OT215/2020	2	1475	Altana śmietnikowa przy ul. Kuźaja 60 (PLANTY II)	27 139,00
73	2020-12-31	Akceptacja Lp4477 OT216/2020	2	1476	Słupy stalowe na fundamencie z oprawami 42 szt. przy ul. Z. Nałkowskiej	27 200,00
						16 863 247,98
1	2020-01-31	Akceptacja Lp4213 OT17/2020	4	1406	Zestaw komputerowy PC Intel NUC i7	10 600,00
2	2020-01-31	Akceptacja Lp4214 OT18/2020	4	1407	Zestaw komputerowy PC Intel NUC i7 (2)	10 600,00
3	2020-04-30	Akceptacja Lp4232 OT36/2020	4	1412	Urządzenie bezpieczeństwa i kontroli sieci	17 296,97
4	2020-06-30	Akceptacja Lp4280 OT72/2020	4	D110156	Switch Ubiquiti Switch ES - 12F-EU 12 x SFP, 4 x RJ45 1000Mb/s	1 001,22
5	2020-06-30	Akceptacja Lp4281 OT73/2020	4	D110157	Switch Ubiquiti Switch ES - 12F-EU 12 x SFP, 4 x RJ45 1000Mb/s	1 001,22
6	2020-08-31	Akceptacja Lp4314 OT100/2020	4	D400227	Skaner szczelinowy Epson Work Force DS-410	1 599,00
7	2020-08-31	Akceptacja Lp4315 OT101/2020	4	D400228	Skaner szczelinowy Epson Work Force DS-410	1 599,00

8	2020-08-31	Akceptacja Lp4316 OT102/2020	4	D400229	Skaner szczelinowy Epson Work Force DS-410	1 599,00
9	2020-09-30	Akceptacja Lp4334 OT115/2020	4	D400230	Zestaw komputerowy LENOVO V530	2 865,90
10	2020-09-30	Akceptacja Lp4335 OT116/2020	4	D400231	Zestaw komputerowy LENOVO V530	2 865,90
11	2020-12-23	Akceptacja Lp4401 OT155/2020	4	D400232	Notebook FUJITSU Lifebook A359 i5/8/SSD256/Windows10Pro (1)	3 934,77
12	2020-12-23	Akceptacja Lp4402 OT156/2020	4	D400233	Notebook FUJITSU Lifebook A359 i5/8/SSD256/Windows10Pro (2)	3 934,77
13	2020-12-23	Akceptacja Lp4403 OT157/2020	4	D400234	Notebook FUJITSU Lifebook A359 i5/8/SSD256/Windows10Pro (3)	3 934,77
14	2020-12-23	Akceptacja Lp4404 OT158/2020	4	D400235	Notebook FUJITSU Lifebook A359 i5/8/SSD256/Windows10Pro (4)	3 934,77
15	2020-12-23	Akceptacja Lp4405 OT159/2020	4	D400236	Notebook FUJITSU Lifebook A359 i5/8/SSD256/Windows10Pro (5)	3 934,77
16	2020-12-23	Akceptacja Lp4406 OT160/2020	4	D400237	Notebook FUJITSU Lifebook A359 i5/8/SSD256/Windows10Pro (6)	3 934,77
17	2020-12-30	Akceptacja Lp4408 OT162/2020	4	D400238	Notebook HP Pavilion 17,3" i5- 10300H/8GB/WIN10PRO	5 000,00
						79 636,83
1	2020-01-31	Akceptacja Lp4212 OT16/2020	6	1405	Monitoring w rejonie ulic: Kuźaja, Sikorskiego i Skotnickiej (PLANTY)	172 616,00
2	2020-06-30	Akceptacja Lp4279 OT71/2020	6	D600066	Kamera do rejestracji obrad sesji Rady Miasta	1 780,49
3	2020-07-31	Akceptacja Lp4306 OT98/2020	6	1414	Klimatyzacja w budynku Urzędu Miasta Radzionków - I piętro	117 548,46
4	2020-07-31	Akceptacja Lp4307 OT99/2020	6	1415	Klimatyzacja w budynku Urzędu Miasta Radzionków - II piętro	123 556,00
5	2020-12-31	Akceptacja Lp4431 OT172/2020	6	1432	System monitoringu wizyjnego - Rynek	167 075,08
						582 576,03
1	2020-03-06	Akceptacja Lp4216 OT20/2020	7	D190174	Rower elektryczny model WEE	9 840,00
2	2020-03-06	Akceptacja Lp4217 OT21/2020	7	D190175	Rower elektryczny model WEE	9 840,00
						19 680,00
1	2020-03-17	Akceptacja Lp.4219 OT23/2020	8	1410	Wiata przystankowa przy drodze łączącej ul. Długą z ul. Knośały - kierunek Knośały	12 500,00
2	2020-03-17	Akceptacja Lp.4220 OT24/2020	8	1411	Wiata przystankowa przy drodze łączącej ul. Długą z ul. Knośały - kierunek ul. Długa	12 500,00
3	2020-04-30	Akceptacja Lp.4221 OT25/2020	8	D190176	Kosz na psie odchody (1)	790,91
4	2020-04-30	Akceptacja Lp.4222 OT26/2020	8	D190177	Kosz na psie odchody (2)	790,91

5	2020-04-30	Akceptacja Lp.4223 OT27/2020	8	D190178	Kosz na psie odchody (3)	790,91
6	2020-04-30	Akceptacja Lp.4224 OT28/2020	8	D190179	Kosz na psie odchody (4)	790,91
7	2020-04-30	Akceptacja Lp.4225 OT29/2020	8	D190180	Kosz na psie odchody (5)	790,91
8	2020-04-30	Akceptacja Lp.4226 OT30/2020	8	D190181	Kosz na psie odchody (6)	790,91
9	2020-04-30	Akceptacja Lp.4227 OT31/2020	8	D190182	Kosz na psie odchody (7)	790,91
10	2020-04-30	Akceptacja Lp.4228 OT32/2020	8	D190183	Kosz na psie odchody (8)	790,91
11	2020-04-30	Akceptacja Lp.4229 OT33/2020	8	D190184	Kosz na psie odchody (9)	790,91
12	2020-04-30	Akceptacja Lp.4230 OT34/2020	8	D190185	Kosz na psie odchody (10)	790,91
13	2020-04-30	Akceptacja Lp.4231 OT35/2020	8	D190186	Kosz na psie odchody (11)	790,91
14	2020-06-30	Akceptacja Lp.4248 OT70/2020	8	D180075	Kosiarka spalinowa FAWORYT WAB46N139L	1 000,00
15	2020-09-30	Akceptacja Lp.4321 OT107/2020	8	D190187	Kosz na psie odchody (12)	799,50
16	2020-09-30	Akceptacja Lp.4322 OT108/2020	8	D190188	Kosz na psie odchody (13)	799,50
17	2020-09-30	Akceptacja Lp.4323 OT109/2020	8	D190189	Kosz na psie odchody (14)	799,50
18	2020-09-30	Akceptacja Lp.4324 OT110/2020	8	D190190	Kosz na psie odchody (15)	799,50
19	2020-09-30	Akceptacja Lp.4325 OT111/2020	8	D190191	Kosz na psie odchody (16)	799,50
20	2020-09-30	Akceptacja Lp.4326 OT112/2020	8	D190192	Kosz na psie odchody (17)	799,50
21	2020-09-30	Akceptacja Lp.4327 OT113/2020	8	D190193	Kosz na psie odchody (18)	799,50
22	2020-09-30	Akceptacja Lp.4328 OT114/2020	8	D190194	Kosz na psie odchody (19)	799,50
23	2020-09-30	Akceptacja Lp.4337 OT118/2020	8	D200030	Komoda z szufladami	1 168,50
24	2020-09-30	Akceptacja Lp.4338 OT119/2020	8	D100050	Biurko z kontenerem	984,00
25	2020-10-31	Akceptacja Lp.4348 OT123/2020	8	1421	Wiata przystankowa NEFRYT (droga łącząca ul. Długą z Knosały - kierunek Tarnowskie Góry)	10 020,00 1 277,55
26	2020-10-31	Akceptacja Lp.4339 OT120/2020	8	D190195	Tablica Agora (PLANTY)	3 000,00
27	2020-10-31	Akceptacja Lp.4340 OT121/2020	8	D190196	Gablota ogłoszeniowa (PLANTY)	5 650,00
28	2020-10-31	Akceptacja Lp.4341 OT122/2020	8	D190197	Słup ogłoszeniowy (PLANTY)	4 350,00

29	2020-12-07	Akceptacja Lp4372 OT126/2020	8	D130053	Oświetlenie dekoracyjne świąteczne - element słupowy 2D 297SW mod.1 (1)	844,96
30	2020-12-07	Akceptacja Lp4373 OT127/2020	8	D130054	Oświetlenie dekoracyjne świąteczne - element słupowy 2D 297SW mod.1 (2)	844,96
31	2020-12-07	Akceptacja Lp4374 OT128/2020	8	D130055	Oświetlenie dekoracyjne świąteczne - element słupowy 2D 297SW mod.1 (3)	844,96
32	2020-12-07	Akceptacja Lp4375 OT129/2020	8	D130056	Oświetlenie dekoracyjne świąteczne - element słupowy 2D 297SW mod.1 (4)	844,96
33	2020-12-07	Akceptacja Lp4376 OT130/2020	8	D130057	Oświetlenie dekoracyjne świąteczne - element słupowy 2D 297SW mod.1 (5)	844,96
34	2020-12-07	Akceptacja Lp4377 OT131/2020	8	D130058	Oświetlenie dekoracyjne świąteczne - element słupowy 2D 297SW mod.1 (6)	844,96
35	2020-12-07	Akceptacja Lp4378 OT132/2020	8	D130059	Oświetlenie dekoracyjne świąteczne - element słupowy 2D 297SW mod.1 (7)	844,96
36	2020-12-07	Akceptacja Lp4379 OT133/2020	8	D130060	Oświetlenie dekoracyjne świąteczne - element słupowy 2D 297SW mod.1 (8)	844,96
37	2020-12-07	Akceptacja Lp4380 OT134/2020	8	D130061	Oświetlenie dekoracyjne świąteczne - element słupowy 2D 297SW mod.1 (9)	844,96
38	2020-12-07	Akceptacja Lp4381 OT135/2020	8	D130062	Oświetlenie dekoracyjne świąteczne - element słupowy 2D 297SW mod.1 (10)	844,96
39	2020-12-07	Akceptacja Lp4382 OT136/2020	8	D130063	Oświetlenie dekoracyjne świąteczne - element słupowy 2D 297SW mod.1 (11)	844,96
40	2020-12-07	Akceptacja Lp4383 OT137/2020	8	D130064	Oświetlenie dekoracyjne świąteczne - element słupowy 2D 297SW mod.1 (12)	844,97
41	2020-12-07	Akceptacja Lp4384 OT138/2020	8	D130065	Oświetlenie dekoracyjne świąteczne - element słupowy 3D -RA01S (1)	870,13
42	2020-12-07	Akceptacja Lp4385 OT139/2020	8	D130066	Oświetlenie dekoracyjne świąteczne - element słupowy 3D -RA01S (2)	870,13
43	2020-12-07	Akceptacja Lp4386 OT140/2020	8	D130067	Oświetlenie dekoracyjne świąteczne - element słupowy 3D -RA01S (3)	870,13
44	2020-12-07	Akceptacja Lp4387 OT141/2020	8	D130068	Oświetlenie dekoracyjne świąteczne - element słupowy 3D -RA01S (4)	870,13
45	2020-12-07	Akceptacja Lp4388 OT142/2020	8	D130069	Oświetlenie dekoracyjne świąteczne - element słupowy 3D -RA01S (5)	870,13
46	2020-12-07	Akceptacja Lp4389 OT143/2020	8	D130070	Oświetlenie dekoracyjne świąteczne - element słupowy 3D -RA01S (6)	870,13
47	2020-12-07	Akceptacja Lp4390 OT144/2020	8	D130071	Oświetlenie dekoracyjne świąteczne - element słupowy 3D -RA01S (7)	870,13
48	2020-12-07	Akceptacja Lp4391 OT145/2020	8	D130072	Oświetlenie dekoracyjne świąteczne - element słupowy 3D -RA01S (8)	870,13
49	2020-12-07	Akceptacja Lp4392 OT146/2020	8	D130073	Oświetlenie dekoracyjne świąteczne - element słupowy 3D -RA01S (9)	870,13
50	2020-12-07	Akceptacja Lp4393 OT147/2020	8	D130074	Oświetlenie dekoracyjne świąteczne - element słupowy 3D -RA01S (10)	870,13
51	2020-12-07	Akceptacja Lp4394 OT148/2020	8	D130075	Oświetlenie dekoracyjne świąteczne - element słupowy 3D -RA01S (11)	870,13
52	2020-12-07	Akceptacja Lp4395 OT149/2020	8	D130076	Oświetlenie dekoracyjne świąteczne - element słupowy 3D -RA01S (12)	870,09

53	2020-12-07	Akceptacja Lp4396 OT150/2020	8	D130077	Oświetlenie dekoracyjne świąteczne - Sznur świetlny LED - zminy biały (350 mb)	4 132,80
54	2020-12-07	Akceptacja Lp4397 OT151/2020	8	1422	Oświetlenie dekoracyjne świąteczne - Fontanna 3D CGFA08 na terenie RYNKU/ wycofano z ewidencji	12 951,15 -12 951,15
55	2020-12-10	Akceptacja Lp4398 OT152/2020	8	D110158	Sensor jakości powietrza (CDDG)	2 460,00
56	2020-12-21	Akceptacja Lp4399 OT153/2020	8	D300119	Szafa z drzwiami przesuwymi	2 644,50
57	2020-12-21	Akceptacja Lp4400 OT154/2020	8	D300120	Szafa z drzwiami przesuwymi	2 644,50
58	2020-12-31	Akceptacja Lp4407 OT161/2020	8	D190198	Słup ogłoszeniowy na placu Kuźaja 17-19	4 350,00
59	2020-12-31	Akceptacja Lp4453 OT192/2020	8	1452	Wyposażenie placu - mała architektura - Rynek	29 100,00
						145 132,51 -12 951,15 1 277,55
1	2020-11-30	Akceptacja Lp4349 OT124/2020	WNIp	WN0042/ 2020	Licencja na oprogramowanie MS OFFICE 2019	1 198,00
2	2020-11-30	Akceptacja Lp4350 OT125/2020	WNIp	WN0043/ 2020	Licencja na oprogramowanie MS OFFICE 2019	1 198,00
						2 396,00

2) Środki przyjęte na mienie Gminy Radzionków (w tym z innych jednostek) i przekazane w zarząd Miejskim Jednostkom Organizacyjnym

Lp	Data dok	Nr dokumentu	KŚT	Nr inw	Nazwa środka	Wartość	Umorzenie
1	2020-01-02	PT6/2020	1	1342	Trybuny dla gospodarzy na boisku piłkarskim przy ul. Knośały	-481 209,04	-10 025,19
						-481 209,04	-10 025,19
1	2020-01-02	PT1/2020	2	1337	Boisko piłkarskie przy ul. Knośały	-2 809 124,85	-58 523,44
2	2020-01-02	PT2/2020	2	1338	Oświetlenie boisk piłkarskich przy ul. Knośały	-435 529,90	-16 332,37
3	2020-01-02	PT3/2020	2	1339	Drogi wewnętrzne na terenie kompleksu sportowego przy ul. Knośały	-196 473,32	-7 367,74
4.	2020-01-02	PT4/2020	2	1340	Ogrodzenie boiska piłkarskiego przy ul. Knośały	-125 377,95	-4 701,67
5	2020-01-02	PT5/2020	2	1341	Piłkochwyty (Boisko piłkarskie przy ul. Knośały)	-228 781,35	-4 766,27
6	2020-01-02	PT7/2020	2	1343	Boisko treningowe przy ul. Knośały	-323 298,75	-6 735,39

7	2020-01-02	PT8/2020	2	1344	Piłkochwyty (Boisko treningowe przy ul. Knośały	-43 126,48	-898,46
8	2020-01-02	PT9/2020	2	1345	Plac zabaw w rejonie boisk przy ul. Knośały 113	-49 052,68	-1 021,94
9	2020-08-31	OT103/2020 PT71/2020	2	1416	Skate Park	+388 166,40 -388 166,40	171 763,65 -171 763,65
10	2020-08-31	OT105/2020 PT72/2020	2	1418	Miasteczko ruchu rowerowego	+141 322,21 -141 322,21	22 111,62 -22 111,62
11	2020-08-31	Akceptacja Lp.4318 OT104/2020	2	1417	Oświetlenie Skate park	33 753,60	14 935,95
12	2020-08-31	Akceptacja Lp.4320 OT106/2020	2	1419	Oświetlenie na terenie miasteczka ruchu rowerowego	15 195,42	4 273,69
						+ 578 437,63 - 4 740 253,89	+213 084,91 -294 222,55
1	2020-04-30	OT37/2020 PT15/2020	4	D400171	Notebook ACER ASPIRE3 A315-54K-53KT (1)	+2 172,67 -2 172,67	+2 172,67 -2 172,67
2	2020-04-30	OT38/2020 PT16/2020	4	D400172	Notebook ACER ASPIRE3 A315-54K-53KT (2)	+2 172,67 -2 172,67	+2 172,67 -2 172,67
3	2020-04-30	OT39/2020 PT17/2020	4	D400173	Notebook ACER ASPIRE3 A315-54K-53KT (3)	+2 172,67 -2 172,67	+2 172,67 -2 172,67
4	2020-04-30	OT40/2020 PT18/2020	4	D400174	Notebook ACER ASPIRE3 A315-54K-53KT (4)	+2 172,67 -2 172,67	+2 172,67 -2 172,67
5	2020-04-30	OT41/2020 PT19/2020	4	D400175	Notebook ACER ASPIRE3 A315-54K-53KT (5)	+2 172,67 -2 172,67	+2 172,67 -2 172,67
6	2020-04-30	OT42/2020 PT20/2020	4	D400176	Notebook ACER ASPIRE3 A315-54K-53KT (6)	+2 172,67 -2 172,67	+2 172,67 -2 172,67
7	2020-04-30	OT43/2020 PT21/2020	4	D400177	Notebook ACER ASPIRE3 A315-54K-53KT (7)	+2 172,67 -2 172,67	+2 172,67 -2 172,67
8	2020-04-30	OT44/2020 PT22/2020	4	D400178	Notebook ACER ASPIRE3 A315-54K-53KT (8)	+2 172,68 -2 172,68	+2 172,68 -2 172,68
9	2020-04-30	OT45/2020 PT23/2020	4	D400179	Notebook ACER ASPIRE3 A315-54K-53KT (9)	+2 172,67 -2 172,67	+2 172,67 -2 172,67
10	2020-04-30	OT46/2020 PT24/2020	4	D400180	Notebook ACER ASPIRE3 A315-54K-53KT (10)	+2 172,67 -2 172,67	+2 172,67 -2 172,67
11	2020-04-30	OT47/2020 PT25/2020	4	D400181	Notebook ACER ASPIRE3 A315-54K-53KT (11)	+2 172,67 -2 172,67	+2 172,67 -2 172,67
12	2020-04-30	OT48/2020 PT26/2020	4	D400182	Notebook ACER ASPIRE3 A315-54K-53KT (12)	+2 172,67 -2 172,67	+2 172,67 -2 172,67

13	2020-04-30	OT49/2020 PT27/2020	4	D400183	Notebook ACER ASPIRE3 A315-54K-53KT (13)	+2 172,67 -2 172,67	+2 172,67 -2 172,67
14	2020-04-30	OT50/2020 PT28/2020	4	D400184	Notebook ACER ASPIRE3 A315-54K-53KT (14)	+2 172,67 -2 172,67	+2 172,67 -2 172,67
15	2020-04-30	OT51/2020 PT29/2020	4	D400185	Notebook ACER ASPIRE3 A315-54K-53KT (15)	+2 172,67 -2 172,67	+2 172,67 -2 172,67
16	2020-04-30	OT52/2020 PT30/2020	4	D400186	Notebook ACER ASPIRE3 A315-54K-53KT (16)	+2 172,68 -2 172,68	+2 172,68 -2 172,68
17	2020-04-30	OT53/2020 PT31/2020	4	D400187	Notebook ACER ASPIRE3 A315-54K-53KT (17)	+2 172,67 -2 172,67	+2 172,67 -2 172,67
18	2020-04-30	OT54/2020 PT32/2020	4	D400188	Notebook ACER ASPIRE3 A315-54K-53KT (18)	+2 172,67 -2 172,67	+2 172,67 -2 172,67
19	2020-04-30	OT55/2020 PT33/2020	4	D400189	Notebook ACER ASPIRE3 A315-54K-53KT (19)	+2 172,67 -2 172,67	+2 172,67 -2 172,67
20	2020-04-30	OT56/2020 PT34/2020	4	D400190	Notebook ACER ASPIRE3 A315-54K-53KT (20)	+2 172,67 -2 172,67	+2 172,67 -2 172,67
21	2020-04-30	OT57/2020 PT35/2020	4	D400191	Notebook ACER ASPIRE3 A315-54K-53KT (21)	+2 172,67 -2 172,67	+2 172,67 -2 172,67
22	2020-04-30	OT58/2020 PT36/2020	4	D400192	Notebook ACER ASPIRE3 A315-54K-53KT (22)	+2 172,67 -2 172,67	+2 172,67 -2 172,67
23	2020-04-30	OT59/2020 PT37/2020	4	D400193	Notebook ACER ASPIRE3 A315-54K-53KT (23)	+2 172,67 -2 172,67	+2 172,67 -2 172,67
24	2020-04-30	OT60/2020 PT38/2020	4	D400194	Notebook ACER ASPIRE3 A315-54K-53KT (24)	+2 172,68 -2 172,68	+2 172,68 -2 172,68
25	2020-04-30	OT61/2020 PT39/2020	4	D400195	Notebook ACER ASPIRE3 A315-54K-53KT (25)	+2 172,67 -2 172,67	+2 172,67 -2 172,67
26	2020-04-30	OT62/2020 PT40/2020	4	D400196	Notebook ACER ASPIRE3 A315-54K-53KT (26)	+2 172,67 -2 172,67	+2 172,67 -2 172,67
27	2020-04-30	OT63/2020 PT41/2020	4	D400197	Notebook ACER ASPIRE3 A315-54K-53KT (27)	+2 172,67 -2 172,67	+2 172,67 -2 172,67
28	2020-04-30	OT64/2020 PT42/2020	4	D400198	Notebook ACER ASPIRE3 A315-54K-53KT (28)	+2 172,67 -2 172,67	+2 172,67 -2 172,67
29	2020-04-30	OT65/2020 PT43/2020	4	D400199	Notebook ACER ASPIRE3 A315-54K-53KT (29)	+2 172,67 -2 172,67	+2 172,67 -2 172,67
30	2020-04-30	OT66/2020 PT44/2020	4	D400200	Notebook ACER ASPIRE3 A315-54K-53KT (30)	+2 172,68 -2 172,68	+2 172,68 -2 172,68
31	2020-04-30	OT67/2020 PT45/2020	4	D400201	Notebook ACER ASPIRE3 A315-54K-53KT (31)	+2 172,68 -2 172,68	+2 172,68 -2 172,68

32	2020-04-30	OT68/2020 PT46/2020	4	D400202	Notebook ACER ASPIRE3 A315-54K-53KT (32)	+2 172,68 -2 172,68	+2 172,68 -2 172,68
33	2020-07-31	OT74/2020 PT47/2020	4	D400203	Notebook ACER_NX_EFPEP_00C i5/4/SSD/256/ Windows10HomePL (1)	+2 238,60 -2 238,60	+2 238,60 -2 238,60
34	2020-07-31	OT75/2020 PT48/2020	4	D400204	Notebook ACER_NX_EFPEP_00C i5/4/SSD/256/ Windows10HomePL (2)	+2 238,60 -2 238,60	+2 238,60 -2 238,60
35	2020-07-31	OT76/2020 PT49/2020	4	D400205	Notebook ACER_NX_EFPEP_00C i5/4/SSD/256/ Windows10HomePL (3)	+2 238,60 -2 238,60	+2 238,60 -2 238,60
36	2020-07-31	OT77/2020 PT50/2020	4	D400206	Notebook ACER_NX_EFPEP_00C i5/4/SSD/256/ Windows10HomePL (4)	+2 238,60 -2 238,60	+2 238,60 -2 238,60
37	2020-07-31	OT78//2020 PT51/2020	4	D400207	Notebook ACER_NX_EFPEP_00C i5/4/SSD/256/ Windows10HomePL (5)	+2 238,60 -2 238,60	+2 238,60 -2 238,60
38	2020-07-31	OT79/2020 PT52/2020	4	D400208	Notebook ACER_NX_EFPEP_00C i5/4/SSD/256/ Windows10HomePL (6)	+2 238,60 -2 238,60	+2 238,60 -2 238,60
39	2020-07-31	OT80/2020 PT53/2020	4	D400209	Notebook ACER_NX_EFPEP_00C i5/4/SSD/256/ Windows10HomePL (7)	+2 238,60 -2 238,60	+2 238,60 -2 238,60
40	2020-07-31	OT81/2020 PT54/2020	4	D400210	Notebook ACER_NX_EFPEP_00C i5/4/SSD/256/ Windows10HomePL (8)	+2 238,60 -2 238,60	+2 238,60 -2 238,60
41	2020-07-31	OT82/2020 PT55/2020	4	D400211	Notebook ACER_NX_EFPEP_00C i5/4/SSD/256/ Windows10HomePL (9)	+2 238,60 -2 238,60	+2 238,60 -2 238,60
42	2020-07-31	OT83/2020 PT56/2020	4	D400212	Notebook ACER_NX_EFPEP_00C i5/4/SSD/256/ Windows10HomePL (10)	+2 238,60 -2 238,60	+2 238,60 -2 238,60
43	2020-07-31	OT84/2020 PT57/2020	4	D400213	Notebook ACER_NX_EFPEP_00C i5/4/SSD/256/ Windows10HomePL (11)	+2 238,60 -2 238,60	+2 238,60 -2 238,60
44	2020-07-31	OT85/2020 PT58/2020	4	D400214	Notebook ACER_NX_EFPEP_00C i5/4/SSD/256/ Windows10HomePL (12)	+2 238,60 -2 238,60	+2 238,60 -2 238,60
45	2020-07-31	OT86/2020 PT59/2020	4	D400215	Notebook ACER_NX_EFPEP_00C i5/4/SSD/256/ Windows10HomePL (13)	+2 238,60 -2 238,60	+2 238,60 -2 238,60
46	2020-07-31	OT87/2020 PT60/2020	4	D400216	Notebook ACER_NX_EFPEP_00C i5/4/SSD/256/ Windows10HomePL (14)	+2 238,60 -2 238,60	+2 238,60 -2 238,60

47	2020-07-31	OT88/2020 PT61/2020	4	D400217	Notebook ACER_NX_EFPEP_00C i5/4/SSD/256/ Windows10HomePL (15)	+2 238,60 -2 238,60	+2 238,60 -2 238,60
48	2020-07-31	OT89/2020 PT62/2020	4	D400218	Notebook ACER_NX_EFPEP_00C i5/4/SSD/256/ Windows10HomePL (16)	+2 238,60 -2 238,60	+2 238,60 -2 238,60
49	2020-07-31	OT90/2020 PT63/2020	4	D400219	Notebook ACER_NX_EFPEP_00C i5/4/SSD/256/ Windows10HomePL (17)	+2 238,60 -2 238,60	+2 238,60 -2 238,60
50	2020-07-31	OT91/2020 PT64/2020	4	D400220	Notebook ACER_NX_EFPEP_00C i5/4/SSD/256/ Windows10HomePL (18)	+2 238,60 -2 238,60	+2 238,60 -2 238,60
60	2020-07-31	OT92/2020 PT65/2020	4	D400221	Notebook ACER_NX_EFPEP_00C i5/4/SSD/256/ Windows10HomePL (19)	+2 238,60 -2 238,60	+2 238,60 -2 238,60
61	2020-07-31	OT93/2020 PT66/2020	4	D400222	Notebook ACER_NX_EFPEP_00C i5/4/SSD/256/ Windows10HomePL (20)	+2 238,60 -2 238,60	+2 238,60 -2 238,60
62	2020-07-31	OT94/2020 PT67/2020	4	D400223	Notebook ACER_NX_EFPEP_00C i5/4/SSD/256/ Windows10HomePL (21)	+2 238,60 -2 238,60	+2 238,60 -2 238,60
63	2020-07-31	OT95/2020 PT68/2020	4	D400224	Notebook ACER_NX_EFPEP_00C i5/4/SSD/256/ Windows10HomePL (22)	+2 238,60 -2 238,60	+2 238,60 -2 238,60
64	2020-07-31	OT96/2020 PT69/2020	4	D400225	Notebook ACER_NX_EFPEP_00C i5/4/SSD/256/ Windows10HomePL (23)	+2 238,60 -2 238,60	+2 238,60 -2 238,60
65	2020-07-31	OT97/2020 PT70/2020	4	D400226	Notebook ACER_NX_EFPEP_00C i5/4/SSD/256/ Windows10HomePL (24)	+2 238,60 -2 238,60	+2 238,60 -2 238,60
66	2020-10-28	PT73/2020	4	0641	Zestaw komputerowy (3) e-urząd	-3 876,52	-3 876,52
67	2020-10-28	PT74/2020	4	0650	Zestaw komputerowy (12) e-urząd	-3 876,45	-3 876,45
68	2020-10-28	PT75/2020	4	0665	Zestaw komputerowy (27) e-urząd	-3 876,45	-3 876,45
69	2020-10-28	PT77/2020	4	0670	Zestaw komputerowy (32) e-urząd	-3 876,45	-3 876,45
70	2020-10-28	PT78/2020	4	0671	Zestaw komputerowy (33) e-urząd	-3 876,45	-3 876,45
71	2020-10-28	PT79/2020	4	0675	Zestaw komputerowy (37) e-urząd	-3 876,45	-3 876,45

72	2020-10-28	PT80/2020	4	0678	Zestaw komputerowy (40) e-urząd	-3 876,45	-3 876,45
73	2020-10-28	PT76/2020	4	0668	Zestaw komputerowy (30) e-urząd	-3 876,45	-3 876,45
						+123 251,90 -154 263,57	+123 251,90 -154 263,57
1	2020-01-02	PT10/2020	6	1346	Monitoring boisk przy ul. Knośały 113	-166 510,35	-13 875,86
2	2020-01-02	PT11/2020	6	1347	System nagłośnienia boisk przy ul. Knośały 113	-76 103,97	-6 342,00
3	2020-01-02	PT12/2020	6	1348	Tablica wyników (budynek przy ul. Knośały 113)	-17 835,00	-1 486,24
						-260 449,32	-21 704,10
1	2020-01-02	PT13/2020	8	1349	Kontener sanitarno-magazynowy (boiska przy ul. Knośały 113)	-248 040,83	-20 670,06
2	2020-01-02	PT14/2020	8	1350	Trybuny dla gości na terenie boisk przy ul. Knośały 113)	-12 044,38	-1 003,70
						- 260 085,21	- 21 673,76

3) Środki trwale zlikwidowane/sprzedane

Lp	Data dok	Nr dok	KŚT	Nr inw	Nazwa środka	Wartość	Umorzenie
1	2020-03-25	LT1/2020	1	1121	Budynek mieszkalny przy ul. Śródmiejskiej 1B-lokal nr 1	-30 990,86	-18 131,92
2	2020-11-25	LT3/2020	1	1121	Budynek mieszkalny przy ul. Śródmiejskiej 1D-lokal nr 2	-23 553,06	-14 018,58
3	2020-12-21	LT4/2020	1	1104	Budynek mieszkalny przy ul. Lawendowej 1m 2	-20 261,16	-20 261,16
4	2020-12-21	LT5/2020	1	1104	Budynek mieszkalny przy ul. Lawendowej 1m 4	-17 259,51	-17 259,51
5	2020-12-21	LT6/2020	1	1104	Budynek mieszkalny przy ul. Lawendowej 1m 3	-17 259,51	-17 259,51
6	2020-12-30	LT7/2020	1	0819	Budynek po byłym dworcu PKP przy ul. Św. Wojciecha 118	-1 202 836,51	-195 600,66
						-1 312 160,60	-282 531,34
1	2020-10-31	LT2/2020	2	1318	Droga łącznik ul. Długiej z ul. Knośały (tzw. obwodnica zachodnia)- korekta	-10 020,00	-1 277,55
						-10 020,00	-1 277,55

1	2020-12-30	LT8/2020	4	1009	Infokiosk 1 w budynku Centrum Dokumentacji Deportacji Górnolązaków do ZSRR w 1945 r.	-13 044,44	-13 044,44
2	2020-12-30	LT9/2020	4	1010	Infokiosk 2 w budynku Centrum Dokumentacji Deportacji do ZSRR	-13 044,44	-13 044,44
3	2020-12-30	LT10/2020	4	1011	Infokiosk 3 w budynku Centrum Dokumentacji Deportacji do ZSRR	-13 044,44	-13 044,44
4	2020-12-30	LT11/2020	4	1012	Interaktywne stanowisko multimedialne "KROWIOK"	-417 629,73	-417 629,73
						-456 763,05	-456 763,05
1	2020-12-30	LT12/2020	6	1013	Monitoring w budynku Centrum Dokumentacji Deportacji Górnolązaków do ZSRR w 1945 r.	-52 542,02	-30 649,50
2	2020-12-30	LT13/2020	6	1014	System alarmowy w budynku Centrum Dokumentacji Deportacji Górnolązaków do ZSRR w 1945 r.	-4 223,42	-2 464,00
3	2020-12-30	LT14/2020	6	1015	Projektor w sali konferencyjnej budynku Centrum Dokumentacji Deportacji Górnolązaków do ZSRR w 1945 r.	-20 643,50	-12 042,10
4	2020-12-30	LT18/2020	6	D600018	Telewizor LG 42LY330C	-1 875,01	-1 875,01
						-79 283,95	-47 030,61
1	2020-12-30	LT15/2020	8	1016	Gablota nad imitacją torowiska - pomieszczenie nr 4 w budynku Centrum Dokumentacji Deportacji Górnolązaków do ZSRR w 1945 r.	-13 912,48	-13 912,48
2	2020-12-30	LT16/2020	8	1017	Tablica odjazdów w budynku Centrum Dokumentacji Deportacji Górnolązaków do ZSRR w 1945 r.	-5 019,28	-5 019,28
3	2020-12-30	LT17/2020	8	1018	Wagon towarowy -KROWIOK przy budynku Centrum Dokumentacji Deportacji Górnolązaków do ZSRR w 1945 r.	-37 148,00	-37 148,00
4	2020-12-30	LT19/2020	8	D190036	Gablota szklana 1 w pomieszczeniu nr 2 w budynku Centrum Dokumentacji Deportacji Górnolązaków do ZSRR w 1945 r.	-2 217,63	-2 217,63

5	2020-12-30	LT20/2020	8	D190037	Gablota szklana - 2 w pomieszczeniu nr 2 w budynku Centrum Dokumentacji Deportacji Górnolazaków do ZSRR w 1945 r.	-2 217,63	-2 217,63
6	2020-12-30	LT21/2020	8	D190038	Koza zabytkowa w budynku Centrum Dokumentacji Deportacji Górnolazaków do ZSRR w 1945 r.	-1 400,60	-1 400,60
7	2020-12-30	LT22/2020	8	D190039	Wycieraczka systemowa w budynku Centrum Dokumentacji Deportacji Górnolazaków do ZSRR w 1945 r.	-1 517,31	-1 517,31
8	2020-12-30	LT23/2020	8	D190040	Tablica pamiątkowa - budynek Centrum Dokumentacji Deportacji Górnolazaków do ZSRR w 1945 r.	-3 321,00	-3 321,00
9	2020-12-30	LT24/2020	8	D190041	Tablica informacyjna - budynek Centrum Dokumentacji Deportacji Górnolazaków do ZSRR w 1945 r.	-1 599,00	-1 599,00
						-68 352,93	-68 352,93

Stan mienia ogółem na dzień 31.12.2020 r.

Grupa wg KŚT	Nazwa grupy	Wartość brutto majątku trwałego łącznie	Wartość umorzenia	Wartość netto
0	Grunty*	51 205 473,67	0,00	51 205 473,67
1	Budynki i lokale	20 923 208,08	6 859 082,53	14 064 125,55
2	Obiekty Inżynierii lądowej i wodnej	101 159 905,03	28 624 468,19	72 535 436,84
3	Kotły i maszyny energetyczne	122 154,96	101 377,97	20 776,99
4	Maszyny, urządzenia i aparaty ogólnego zastosowania	596 584,05	457 841,35	138 742,70
5	Specjalistyczne maszyny, urządzenia i aparaty	87 395,05	70 353,09	17 041,96
6	Urządzenia techniczne	1 371 535,18	488 245,15	883 290,03
7	Środki transportu	4 000,00	2 333,33	1 666,67
8	Urządzenia techniczne	650 321,21	365 797,18	284 524,03
	Łącznie	176 120 577,23	36 969 498,79	139 151 078,44

* grunty w ewidencji bilansowej Urzędu Miasta, w tym grunty w użytkowaniu wieczystym oraz grunty oddane w użytkowanie wieczyste

Dane o dochodach z mienia za okres od poprzedniego okresu sprawozdawczego tj: od 01.01.2020 do 31.12.2020 r.

Uzyskano dochody z następujących tytułów:

- czynszu	1 446 127,11 zł,
- dzierżawy gruntów	175 690,27 zł,
- dzierżawy obwodu łowieckiego	115,68 zł,
- sprzedaży nieruchomości	3 331 536,59 zł,
- opłaty z tytułu użytkowania wieczystego	136 541,94 zł,
- przekształcenia prawa użytkowania wieczystego	119 470,87 zł,
- opłaty adiacenckiej	27 044,80 zł,
- zajęcia pasa drogowego	120 070,66 zł,
- ustanowienia służebności	36 665,01 zł,
- dywidendy	876 900,00 zł,
- pozostałe	138 314,94 zł.

RAZEM -----
6 408 477,87 zł

Łącznie dochód uzyskany w okresie sprawozdawczym związany z wykonywaniem praw własności i użytkowaniem mienia przez Referaty Urzędu Miasta wyniósł **6 408 477,87 zł**

Informacja o pozostałych środkach trwałych:

Wartość brutto pozostałych środków trwałych przyjętych na mienie gminy w Urzędzie Miasta, na dzień 31.12.2020 r. wynosi **1 305 569,25 zł.**

Udziały:

Gmina Radzionków posiada udziały w kapitale zakładowym następujących spółek:

1. Przedsiębiorstwo Energetyki Ciepłej Sp. z o.o. w Bytomiu w wysokości **8 306 500,00 zł, tj. 16 613 udziałów, każdy o wartości 500,00 zł.** Wartość kapitału zakładowego Spółki wynosi 34 688 500,00 zł (69 377 udziałów po 500 zł).
Gmina Bytom posiada 52 764 udziały o łącznej wartości 26 382 000,00 zł, zaś Gmina Radzionków 16 613 udziałów o łącznej wartości 8 306 500,00 zł. Wysokość udziałów Gminy Radzionków w stosunku do poprzedniego okresu sprawozdawczego nie zmieniła się.
2. Przychodnia Lekarska „RAD-MED” Sp. z o.o. powstałej w wyniku przekształcenia Samodzielnego Publicznego Zakładu Opieki Zdrowotnej w Radzionkowie udziały wynoszą **2 316 249,00 zł, tj. 19 797 udziałów po 117 zł każdy.** W stosunku do ubiegłego roku nie nastąpiła zmiana wysokości kapitału zakładowego Spółki.
3. Przedsiębiorstwo Gospodarki Komunalnej Sp. z o.o. powstało w wyniku przekształcenia zakładu budżetowego - Zakładu Gospodarki Komunalnej w Radzionkowie w spółkę prawa handlowego. Udziały Gminy Radzionków w spółce stanowią 100% wartości kapitału zakładowego Spółki i wynoszą **19 950 000,00 zł, tj. 199 500 udziałów po 100 zł każdy.** Wysokość udziałów w stosunku do ubiegłego roku również nie uległa zmianie.

Łączna wartość udziałów Gminy w Spółkach Prawa Handlowego na dzień 31.12.2020 r. wynosi **30 572 749,00 zł.**

Inne dane mające wpływ na stan mienia komunalnego:

Wartość środków trwałych w budowie na dzień 31.12.2020 r. to **10 536 790,32 zł.**

Informacja dotycząca gruntów wg stanu na dzień 31.12.2020 roku:

1. Ogólna powierzchnia gruntów należących do gminy– ilościowo i wartościowo:

- **348 ha 86a 81 m2**

- **52 486 439,25 zł**

w rozbiciu na:

a/ grunty stanowiące własność gminy Radzionków ilościowo i wartościowo :

- **347 ha 63 a 89 m2**

- **51 754 222,04 zł**

b/ grunty w stosunku do których gminie przysługuje prawo użytkowania wieczystego ilościowo i wartościowo :

- **1 ha 22 a 92 m2**

- **732 215,21 zł**

2. Grunty stanowiące własność gminy Radzionków oddane w użytkowanie wieczyste – ilościowo i wartościowo:

- **11 ha 22 a 79 m2**

- **1 000 086,40 zł**

w rozbiciu na:

a/ osoby fizyczne – ilościowo i wartościowo:

- **2 ha 67 a 03 m2,**

- **264 079,12 zł**

b/ osoby prawne – ilościowo i wartościowo:

- **8 ha 55 a 76 m2**

- **736 007,28 zł**

3. Grunty w zasobie; do gminnego zasobu należą grunty stanowiące przedmiot własności i nie zostały oddane w użytkowanie wieczyste oraz grunty będące przedmiotem użytkowania wieczystego gminy - art. 24 ust. 1 ustawy z dnia 21 sierpnia 1997 roku o gospodarce nieruchomościami (tekst jednolity Dz. U. z 2018 r. poz. 2204 ze zm.) ilościowo i wartościowo:

- **337 ha 64 a 02 m2**

- **51 486 352,85 zł**

w rozbiciu na :

a/ grunty przejęte - ilościowo i wartościowo:

- **327 ha 62 a 50 m2,**

- **43 754 939,87 zł,**

b/ grunty nabyte w drodze umowy cywilno – prawnej ilościowo i wartościowo:

- **10 ha 01 a 52 m2,**

- **7 731 412,98 zł,**

W tym:

c/ grunty w stosunku do których gminie przysługuje prawo użytkowania wieczystego – ilościowo i wartościowo:

- **1 ha 22 a 92 m2**

- **732 215,21 zł**

d/ grunty stanowiące własność gminy Radzionków oddane w trwały zarząd- ilościowo i wartościowo:

- **11ha 31 a 45 m2**

- **1 255 000,26 zł**

e/ grunty stanowiące własność gminy Radzionków oddane w użytkowanie- ilościowo i wartościowo:

- **0 ha 35 a 53 m2**

- **25 965,32 zł**

4. Dane dotyczące ograniczonych praw rzeczowych:

a/ hipoteki

Hipoteką zabezpieczone są wierzytelności wynikające z rozłożenia na raty ceny sprzedaży nieruchomości oraz przekształcenia prawa użytkowania wieczystego nieruchomości w prawo własności, a także sprzedaży ratalnej mieszkań komunalnych na rzecz najemców.

Łączna wartość wierzytelności z tytułu jw. wynosi **1 395 663,09 zł** i obejmuje:

1. wysokość – 49.184,64 zł tj. 43.050 zł z tytułu niespłaconej reszty ceny sprzedaży oraz odsetki 6.134,64 zł.
2. wysokość – 144.130 zł, tj. 120 618 zł należność główna, 23.512 zł – odsetki, spłata do 2021 r.
3. wysokość - 112.939,50 zł, tj. 93 702 zł należność główna, 19.237,50 zł –odsetki, spłata do 2021 r.
4. wysokość – 20.834,10 zł, tj. 17.280,00 należność główna, 3.554,10 – odsetki, spłata do 2026 r.
5. wysokość – 46.057,50 zł, tj. 41.400,00 należność główna, 4.657,50 – odsetki, spłata do 2023 r.
6. wysokość – 48.060,00 zł, tj. 43.200,00 należność główna, 4.860,00 – odsetki, spłata do 2023 r.
7. wysokość – 39.048,75 zł, tj. 35.100,00 należność główna, 3.948,75 – odsetki, spłata do 2023 r.
8. wysokość - 23.490,00 zł; tj. 21.600,00 należność główna, 1.890,00 - odsetki, spłata do 2024 r.
9. wysokość - 10.110,50 zł, tj. 9 297,00 należność główna , 813,50 - odsetki, spłata do 2025 roku.
- udział 1/2
10. wysokość - 10.110,50 zł, tj. 9 297,00 należność główna , 813,50 - odsetki, spłata do 2025 roku.
- udział 1/2.
11. wysokość – 34.992,00 zł, spłata do 2026 roku.
12. wysokość – 173.419,90 zł, spłata do 2026 roku – lokale mieszkalne przy ul. Śródmiejskiej 1B,
13. wysokość – 204.230,05 zł, spłata do 2027 roku – lokale mieszkalne przy ul. Śródmiejskiej 1C,
14. wysokość – 116.960,65 zł, spłata do 2026 roku – lokale mieszkalne przy ul. Śródmiejskiej 1D,
15. wysokość - 99.832,50 zł, spłata do 2027 roku - lokale mieszkalne przy ul. Gajdasa 8,
16. wysokość - 139.080,40 zł, spłata do 2027 roku - lokale mieszkalne przy ul. Gajdasa 10,
17. wysokość - 25.447,50 zł, spłata do 2029 roku - lokal przy ul. Śródmiejskiej 1B,
18. wysokość - 97.734,60 zł, spłata do 2029 roku - lokale przy ul. Lawendowej.

b/ służebności gruntowe:

służebności gruntowe ustanowione są na nieruchomościach gminnych położonych w rejonie ulic: Szczęśliwa, Kuźaja, Szymały, Barbórki, Św. Wojciecha, Lotników, Pl. Letochów i Cmentarnej, Knosały, Staszica, Długiej, Wawelskiej, Księżogórskiej, Zejera oraz na działkach położonych od budynku Przedsiębiorstwa Energetyki Ciepłej przy ul. Wawelskiej wzdłuż ciepłociągu do ulicy Sadowej oraz ul. Nieznanego Żołnierza, Skotnickiej, Sikorskiego, Objazdowej, Szybowej, I Powstania, pl. Jana Pawła II, Reymonta, Marii Dąbrowskiej. Na rzecz firmy Tauron Dystrybucja Sp. z o.o. zostały ustanowione służebności przesyłu na nieruchomościach zlokalizowanych przy ul. Szybowej, Sobieskiego, Nieznanego Żołnierza, Marii Dąbrowskiej, Ogrodowej oraz Księżogórskiej. Na rzecz Przedsiębiorstwa Energetyki Ciepłej SP. z o.o. ustanowiono służebności przesyłu w rejonie ulic Sikorskiego, Pod Lipami i Knosały, zaś przy ul. Sadowej ustanowiono służebność na rzecz Przedsiębiorstwa Gospodarki Komunalnej Sp. z o.o. W 2019 roku ustanowiono służebności gruntowe na nieruchomościach położonych w rejonie ulic Długiej i Szybowej, a także służebność przesyłu na nieruchomościach przy Knosały oraz Gwarków - Kuźaja.

c/ użytkowanie:

nieodpłatne użytkowanie ustanowione jest na rzecz stowarzyszenia użyteczności publicznej – Stowarzyszenia Pomocy Dzieciom i Młodzieży Niepełnosprawnej od 14.09.2005 r. na okres 20 lat, na podstawie aktu notarialnego Rep. A 4071/2005 zawartego przed notariuszem Agatą Jucha w Kancelarii Notarialnej w Bytomiu, przy ul. Moniuszki nr 26A/1. Wartość nieruchomości obciążonej użytkowaniem wynosi 142.000,00 złotych. Wartość księgową gruntu stanowiącego własność gminy wynosi 25 965,32 zł.

Gmina Radzionków ustanowiła również nieodpłatnie użytkowanie na rzecz Przedsiębiorstwa Gospodarki Komunalnej Sp. z o.o. na nieruchomości położonej przy ul. Szybowej oznaczonej w ewidencji gruntów i budynków numerem geodezyjnym 272/49 a.m. 12 (Księga wieczysta numer GL1T/00059586/8), na której zlokalizowany jest Gminny Punkt Selekttywnej Zbiórki Odpadów Komunalnych. Prawo użytkowania zostało ograniczone ściśle do zadań związanych z obsługą GPSZOK. Z uwagi na treść zapisów art.41b ust.3 ustawy z dnia 14 grudnia 2012 r. o odpadach (Dz.U.2020 r. poz. 797 ze zm.) wymagane jest zawarcia umowy w formie aktu notarialnego. De facto

jednak nieruchomość ta zostaje własnością Gminy i służy wyłącznie wykonywaniu zadań własnych Gminy przez podmiot, który wygrał przetarg na obsługę GPSZOK-u.

d/ roszczenie z tytułu opłat za przekształcenie prawa użytkowania wieczystego gruntów zabudowanych na cele mieszkaniowe w prawo własności: **1 051 494,20 zł.**

Całkowita wartość wierzytelności należnych Gminie wynosi na dzień 31.12.2020 r. 2 447 157,29 złotych.

5. Dane o zmianach w stanie mienia komunalnego

Zmiana w stanie własności mienia w okresie od dnia 01.01.2020 do 31.12.2020 roku związana była z:

a/ zbyciem praw własności gruntów (darowizna, zwrot, sprzedaż, zamiana) – ilościowo i wartościowo :

- **5 ha 71 a 71 m2**
- **424 284,62 zł (-)**

b/ oddaniem gruntów w użytkowanie wieczyste – ilościowo i wartościowo:

- **0 a 00 m2**
- **0,0 zł (-)**

c/ nabyciem praw własności do gruntów – ilościowo i wartościowo :

- **1 ha 37 a 49 m2**
- **986 229,28 zł (+)**

d/ nabyciem gruntów oddanych w użytkowanie wieczyste – ilościowo i wartościowo:

- **- 3 a 51 m2**
- **30 537,00 zł (+)**

e/ oddaniem gruntów w trwały zarząd – ilościowo i wartościowo:

- **0 a 0 m2**
- **0,00 zł**

f/ wygaśnięciem trwałego zarządu

- **-0 ha 0 a 0 m²**
- **0,00 zł**

g/ oddaniem gruntów w użytkowanie – ilościowo i wartościowo:

- **0 a 00 m2**
- **0,00 zł**

h/ przejęciem gruntów w związku z rozwiązaniem użytkowania – ilościowo i wartościowo:

- **0 a 00 m2**
- **0,00 zł**

i/ sprzedażą/rozwiązaniem/przekształceniem prawa użytkowania wieczystego gruntu – ilościowo i wartościowo:

- **0 ha 22 a 83 m2**
- **61 608,76 zł (-) prawo UW**

j/ korektą dokumentów zwiększeń/zmniejszeń gruntu – ilościowo i wartościowo:

- **-16 ha 66 a 24 m2 (w tym podział: 16 62 90)**
- **+16 ha 65 a 20 m2 (w tym podział: 16 62 90)**
- **- 1 357 830,31 zł**
- **+ 1 353 763,70 zł**

6. Dane o wybranych dochodach z mienia i innych praw na dzień 31.12.2020 r.

a/ z dzierżawy gruntów Dział 700 Rozdział 70005 § 0750 :	175 690,27zł.
b/ ze sprzedaży nieruchomości Dział 700 Rozdział 70005 § 0770 :	3 331 536,59 zł.
c/ z użytkowania wieczystego opłaty roczne z tytułu użytkowania wieczystego Dział 700 Rozdział 70005 § 0550 :	136 541,94 zł.
d/ z tytułu trwałego zarządu Dział 700 Rozdział 70005 § 0470 :	1 644,44 zł.
e/ z tytułu ustanowienia służebności gruntowych Dział 700 Rozdział 70005 § 0470 :	36 665,01 zł.
f/ z tytułu sprzedaży i przekształcenia prawa użytkowania wieczystego w prawo własności Dział 700 Rozdział 70005 § 0760 :	119 470,87 zł.
g/ z tytułu nieterminowego regulowania należności z różnych tytułów: sprzedaży składników majątkowych, dzierżaw, użytkowania wieczystego Dział 700 Rozdział 70005 § 0920 :	18 990,33 zł.
h/ z tytułu opłaty adiacenckiej Dział 756 Rozdział 75618 § 0490 :	27 044,80 zł.
i/ wpływy dochodów z różnych tytułów	
Dział 700 Rozdział 70005 § 0640 :	457,89 zł.
Dział 700 Rozdział 70005 § 0940 :	400,00 zł.
Dział 700 Rozdział 70005 § 0950 :	6 213,71 zł.
Dział 700 Rozdział 70005 § 0960 :	20 000,00 zł.
Dział 700 Rozdział 70005 § 0970:	12 232,57 zł.
Dział 710 Rozdział 71012 § 0970 :	1 230,00 zł.
Dział 756 Rozdział 75618 § 0640 :	11,60 zł.
Dział 756 Rozdział 75618 § 0920 :	99,27 zł.
j/ z tytułu otrzymanej dywidendy	
Dział 756 Rozdział 75624 § 0740 :	876 900,00 zł.

1. Dane o stanie gruntów na dzień 31.12.2019

I.p	Grupa	Rodzaj majątku trwałego (w rozbiściu na grupy)	Wartość brutto (wartość początkowa)
1.	(grupa – „0”)	Grunty stanowiące własność Gminy	51 165 809,03 zł
2.	(grupa – „0”)	Grunty w stosunku do których Gminie przysługuje prawo użytkowania wieczystego	793 823,97 zł
Ogółem grupa „0” (wartość danej grupy)			51 959 633,00 zł

2. Dane o zmianach w stanie mienia (grunty)(za okres od 01.01.2020 do 31.12.2020)

- mienie przyjęte
- mienie przekazane
- mienie zlikwidowane

I.p	Grupa	Rodzaj majątku trwałego (w rozbiściu na grupy)	Wartość brutto (wartość początkowa)
1.	(grupa – „0”)	Grunty nabyte na Własność Gminy/oraz zwiększenia, w tym grunty oddane w użytkowanie wieczyste	+2 370 529,98 zł 42 390,58 zł
2.	(grupa – „0”)	Zbycie gruntów (darowizna, zwrot, sprzedaż, użytkowanie wieczyste, użytkowanie, ubytki powierzchni tym grunty oddane w użytkowanie wieczyste	- 1 843 723,73 zł 61 608,76(p.u.w.) - 11 853,58 zł
Ogółem grupa „0” Zmiana (wartość danej grupy)			Zmiana wartości o 526 806,25 zł

3. Dane o stanie gruntów na dzień 31.12.2020

I.p	Grupa	Rodzaj majątku trwałego (w rozbiściu na grupy)	Wartość brutto (wartość początkowa)
1.	(grupa – „0”)	Grunty stanowiące własność Gminy	51 754 224,04 zł
2.	(grupa – „0”)	Grunty w stosunku do których Gminie przysługuje prawo użytkowania wieczystego	732 215,21 zł
Ogółem grupa - „0” (wartość danej grupy)			52 486 439,25 zł

Grunty oddane w użytkowanie i trwały zarząd miejskim jednostkom organizacyjnym w 2005 roku – stanowiące zasób gminny zgodnie z art. 24 ustawy o gospodarce nieruchomościami

1.	KW 72037 k.m.9,15,8 236/102 23 m2 342/23 5 82 m2 245/1 29 48 m2 Stowarzysze. Pomocy Dzieciom i Młodzieży Niepełnosprawnej Pl. Jana Pawła II nr 4	14.09.2005	Umowa odd. gruntu w użytkowanie Akt notarialny	25 965,32	PT 1/2005 0-03-032
2.	KW 63032 k.m. 2 2165/29 62 25 m2 Szkoła Podstawowa Nr 2 ul. Szymały 36	24.08.2005	Decyzja Burmistrza M. Radzionków	45 492,30	PT 2/2005 0-03-032

3.	KW 49140 k.m. 2 1164/29 2 80 m2 1165/29 2 90 m2 1166/29 45 55 m2 Przedszkole Nr 3 Ul. Szymały 38		26.10.2005		Decyzja Burmistrza M. Radzionków		37 453,50	PT 3/2005 0-03-032
4.	KW 72501 k.m. 20 1776/29 1 77 97 m2 Zespół Szkół Podstaw Gimnazjalnych ul. Sikorskiego 8a		28.11.2005		Decyzja Burmistrza M. Radzionków		130 060,48	PT 4/2005 0-03-032

Pow. r-m **3 27 00 m2**

R m 238 971,60 zł

Grunty oddane w trwałą zarząd miejskim jednostkom organizacyjnym w 2006 roku
– stanowiące zasób gminny zgodnie z art. 24 ustawy o gospodarce nieruchomościami

1.	KW 52977 k.m.19 1554/50 27 77 m2 Przedszkole Nr 4 Ul. Kuźaja 15		15.03.2006		Decyzja Burmistrza M. Radzionków		20 294,32	PT 1/2006 0-03-032
2.	KW GL1T/00070551/7 k.m. 15 76/20 78 34 m2 Szkoła Podstawowa Nr 1 ul. Knosały 16		29.09.2006 Zmiana 28.06.2012		Decyzja Burmistrza M. Radzionków		102 206,00	PT 2/2006 0-03-032i

Pow. r-m **1 06 11 m2**

R m 122 500,32 zł

Grunty oddane w trwałą zarząd miejskim jednostkom organizacyjnym w 2007 roku
– stanowiące zasób gminny zgodnie z art. 24 ustawy o gospodarce nieruchomościami

1.	KW 73781 k.m. 8 244/1 3 20 m2 k.m.15 338/46 30 01 m2 341/23 3 29 m2 k.m. 9 234/86 12 20 m2 Przedszkole Nr 2 ul. Pl. Jana Pawła II nr 6		21.09.2007		Decyzja Burmistrza M. Radzionków	Korekta wartości gruntu dokonana w dniu 28.11.2011 r.	48 700,00 -13 110,04	PT 1/2007 0-03-032
----	--	--	------------	--	--	---	-------------------------	--------------------------

Pow. r-m **48 70 m2**

R m 35 589,96 zł

Grunty oddane w trwałą zarząd i użytkowanie miejskim jednostkom organizacyjnym w 2008 roku
– stanowiące zasób gminny zgodnie z art. 24 ustawy o gospodarce nieruchomościami

1.	KW 72503 k.m. 19 1611/50 24 04 m2 Zakład Gospodarki Komunalnej ul. Kuźaja nr 17		10.10.2008		Decyzja Burmistrza M. Radzionków		17 568,43	PT 1/2008 0-03-032
2.	KW 50009 k.m. 2 2163/29 92 50 m2 Samodzielny Publiczny Zakład Opieki Zdrowotnej z siedzibą w Radzionkowie przy ul. Gajdasa nr 1		16.05.2008		Umowa Odd.gruntu w użytkowanie Akt Notarialny		201 000,00	PT 2/2008 0-03-032

Pow. r-m **1 16 54 m2**

R m 218 568,43 zł

Grunty oddane w trwałą zarząd i użytkowanie miejskim jednostkom organizacyjnym w 2010 roku
– stanowiące zasób gminny zgodnie z art. 24 ustawy o gospodarce nieruchomościami

1.	KW 72504 k.m. 19 1769/50 12 04 m2 Ośrodek Pomocy Społecznej ul. Kuźaja nr 19	Udział 363/1000 4 37	08.02.2010		Decyzja Burmistrza M. Radzionków BG. 72244-2/09/10	Wygaśnięcie z powodu podziału Decyzja KM.6844.1.2014. 2015	8 353,05 -5 160,33 3 192,72	PT G4-2/2010 0-03-032
2.	KW 72504 k.m. 19 1769/50 12 04 m2 Zakład Placówek Oświatowych ul. Kuźaja nr 19	Udział 339/1000 4 08	08.02.2010		Decyzja Burmistrza M. Radzionków BG. 72244-4/09/10	Wygaśnięcie z powodu podziału Decyzja KM.6844.2.2014. 2015	7 804,95 -4 821,72 2 983,23	PT G4-1/2010 0-03-032
3.	KW 53520 k.m. 18 398/10 4 84 96 m2 Miejski Ośrodek Sportu i Rekreacji ul. Księżogórskiej nr 90	4 84 96	08.02.2010		Decyzja Burmistrza M. Radzionków BG. 72244-1/09/10	Wygaśnięcie z powodu podziału Decyzja KM.6844.1.2015 Z dnia 20.02.2015	365 590,00 -11 181,23 354 408,77	PT G5-18.272/2010 0-03-034

Pow. r-m 4 97 00

4 93 41 m2 (wg udziałów)

R m 360 584,72 zł

Grunty oddane w trwały zarząd i użytkowanie miejskim jednostkom organizacyjnym w 2012 roku

– stanowiące zasób gminny zgodnie z art. 24 ustawy o gospodarce nieruchomościami

I.	KW 70551 k.m. 15 76/20 78 34 m2 Szkoła Podstawowa Nr 1 ul. Knośały 16		9.09.2006 Zmiana-podział nieruchomości 28.06.2012		Decyzja Burmistrza M. Radzionków		-102 206,00	LT G22/2012 0-03-032
II.	KW GL1T/00070551/7 k.m. 15 725/20 43 01 m2 Szkoła Podstawowa Nr 1 ul. Knośały 16		28.06.2012		Decyzja Burmistrza M. Radzionków KM. 6844.1.2012		56 112,84	PT G1204/2012 0-03-032
III.	KW GL1T/00070551/7 k.m. 15 726/20 35 33 m2 Miejski Ośrodek Sportu i Rekreacji ul. Knośały 16		28.06.2012		Decyzja Burmistrza M. Radzionków KM. 6844.2.2012		46 093,16	PT G1205/2012 0-03-032
Ic.	KW 50009 k.m. 2 2163/29 92 50 m2 Samodzielny Publiczny Zakład Opieki Zdrowotnej z siedzibą w Radzionkowie przy ul. Gajdasa nr 1		16.05.2008		Umowa Odd.gruntu w użytkowanie Akt Notarialny		-201 000,00	PT G1192/2012 0-03-032

Pow. r-m -1 70 84 m2

+ 78 34 m2

R m - 201 000,00 zł

Grunty oddane w trwały zarząd i użytkowanie miejskim jednostkom organizacyjnym w 2015 roku

stanowiące zasób gminny zgodnie z art. 24 ustawy o gospodarce nieruchomościami

1.	KW GL1T/00037536/3 k.m. 18 298/10 25 87 m2 Miejski Ośrodek Sportu i Rekreacji ul. Knośały 16		31.05.2015		Decyzja Burmistrza M. Radzionków KM. 6844.2.2015		18 905,80	PT G1301/2015 0-01-010
----	---	--	------------	--	--	--	-----------	----------------------------------

Pow. r-m **25 87 m2**

R m 18 905,80 zł

Grunty oddane w trwały zarząd i użytkowanie miejskim jednostkom organizacyjnym stanowiące zasób gminny zgodnie z art. 24 ustawy o gospodarce nieruchomościami - zmiany w 2016 roku

1.	KW 72503 k.m. 19 1611/50 24 04 m2 Zakład Gospodarki Komunalnej ul. Kuźaja nr 17		10.10.2008		Akt notarialny Rep. A 9522/2015 z dnia 7.12.2015 r. (trwały zarząd został przekształcony z dniem 1.01.2016 r.)	Wygaśnięcie z dniem 31.12.2015 r. z powodu przekształce nia w prawo użytkowania wieczystego gruntu - z mocy prawa (aport do Spółki PGK Sp. z o.o.)	-17 568,43	0-03-032
----	---	--	------------	--	--	--	------------	----------

Pow. r-m **-24 04 m2**

R m -17 568,43 zł

Grunty oddane w trwały zarząd i użytkowanie miejskim jednostkom organizacyjnym w 2019 roku
ç. stanowiące zasób gminny zgodnie z art. 24 ustawy o gospodarce nieruchomościami

1.	KW GL1T/00102885/1 k.m. 15 411/23 84 m2 861/23 1 18 m2 863/23 1 34 m2 866/46 89 72 m2 ----- 93 08 m2 Szkoła Podstawowa Nr 1 ul. Knosały 16		31.10.2019		Decyzja Burmistrza M. Radzionków KM. 6844.1.16.2019		293 137,34	PTG 370/2019 613,87 zł 0-03-030 PTG1685/2019 15 068,02 0-03-032 PTG1687/2019 17 111,14 0-03-032 PTG1683/2019 260 344,31 0-03-032
2.	KW GL1T/00102884/4 k.m. 15 865/46 72 81 m2 Liceum Ogólnokształcące Ul. Krzywa 18		31.10.2012		Decyzja Burmistrza M. Radzionków KM. 6844.2.16.2019		211 275,85	PT G1682/2019 0-03-032

Pow. r-m **1 65 89 m2**

R m 504 413,19 zł

Trwały zarząd: 11 35 04 (11 31 45 - wg udziałów) 1 255 000,26

**Razem pow. 11 70 57 m2 (w tym 3553 użytkowanie)
11 66 98 m2 (wg udziałów)**

R-m 1 280 965,58 zł

3.2. ZAKŁAD PLACÓWEK OŚWIATOWYCH

Informacja o stanie mienia na dzień 31 grudnia 2020 roku

Dotyczy: Zakładu Placówek Oświatowych oraz SP1, SP2, SP4, P2, P3, P4, LO.

I. Dane o stanie mienia na dzień 31.12.2019 r. (wartości wykazane w sprawozdaniu za rok poprzedni):

Lp.	Grupa	Rodzaj majątku trwałego/Nazwa (w rozbiściu na grupy)	Wartość brutto (wartość początkowa) stan na dzień 31.12.2019	Wartość umorzenia na dzień 31.12.2019	Wartość netto (wartość po umorzeniu) stan na dzień 31.12.2019
1.	0	Grunty	832 399,82	0,00	832 399,82
2.	I	Budynki	18 802 340,18	7 033 493,51	11 768 846,67
3.	II	Obiekty inżynierii lądowej	3 359 681,06	956 806,08	2 402 874,98
4.	III	Kotły i maszyny energetyczne	146 857,60	79 414,72	67 442,88
5.	IV	Maszyny, urządzenia i aparaty ogólnego zastosowania	91 098,46	91 098,46	0,00
6.	V	Specjalistyczne maszyny, urządzenia i aparaty	108 323,06	79 766,26	28 556,80
7.	VI	Urządzenia techniczne	21 201,90	20 646,56	555,34
8.	VIII	Narzędzia, przyrządy, ruchomości i wyposażenia	61 521,21	47 089,43	14 431,78
		Razem:	23 423 423,29	8 308 315,02	15 115 108,27

II. Dane o zmianach w stanie mienia (w okresie od 01.01.2020 do 31.12.2020 r.)

1) mienie przyjęte PT:

Lp.	Grupa	Rodzaj majątku trwałego	Wartość brutto stan na dzień 31.12.2020	Wartość umorzenia na dzień 31.12.2020	Wartość netto stan na dzień 31.12.2020
		-----	-----	-----	-----
		Razem:			
		Ogółem:	-----	-----	-----

2) mienie przekazane PT:

Lp.	Grupa	Rodzaj majątku trwałego	Wartość brutto stan na dzień 31.12.2020	Wartość umorzenia stan na dzień 31.12.2020	Wartość netto stan na dzień 31.12.2020
1.	II	Skate Park SP4 PT do UM	388 166,40	171 763,65	216 402,75
2.	II	Oświetlenie Skate Park SP4 PT do UM	33 753,60	14 935,95	18 817,65
3.	II	Miasteczko ruchu rowerow. ZPO do UM	141 322,21	22 111,62	119 210,59
4.	II	Oświetlenie na terenie MRR ZPO do UM	15 195,42	4 273,69	10 921,73
		Razem:	578 437,63	213 084,91	365 352,72
		Ogółem:	578 437,63	213 084,91	365 352,72

3) mienie zakupione OT:

Lp.	Grupa	Rodzaj majątku trwałego	Wartość brutto stan na dzień 31.12.2020	Wartość umorzenia na dzień 31.12.2020	Wartość netto stan na dzień 31.12.2020
1.	I	przebudowa bloku sportowego z doprowadzeniem pomieszczeń sanitarnych do właściwego stanu - SP1	420 000,00	4 375,00	415 625,00
2.	I	modernizacja instalacji elektrycznej wraz z ujednoczeniem sieci i systemem przeciwpożarowym -SP1	53 499,99	445,83	53 054,16
		Razem:	473 499,99	4 820,83	468 679,16
3.	II	Modernizacja placu zabaw - ZPO	16 600,00	103,75	16 496,25
4.	II	Modernizacja placu zabaw - P3	24 100,00	150,62	23 949,38
5.	II	Modernizacja placu zabaw - SP1	199 551,61	0,00	199 551,61
		Razem:	240 251,61	254,37	239 997,24
		Ogółem:	713 751,60	5 075,20	708 676,40

4) mienie zlikwidowane LT:

Lp.	Grupa	Rodzaj majątku trwałego	Wartość brutto stan na dzień 31.12.2020	Wartość umorzenia na dzień 31.12.2020	Wartość netto stan na dzień 31.12.2020
1.	II	Plac zabaw - urządzenie zabawowe Agnieszka, zabawka na sprężynie "Pies" - P3	18 058,86	5 267,15	12 791,71
2.	II	Plac zabaw - P4	41 480,00	15 710,56	25 769,44
3.	II	Plac zabaw - likwidacji podlega część placu zabaw tj. ławka betonowa, piramida, lokomotywa ze zjeżdżalnią, kiwak na sprężynie, huśtawka wahadłowa, zestaw zabawowy, tartan (zabezpieczenie pod atrakcjami) SP1	60 363,45	16 851,50	43 511,95
	II	Razem:	119 902,31	37 829,21	82 073,10
4.	V	Kuchnia gastronomiczna - SP1	3 527,02	3 527,02	0,00
5.	V	Obieraczka do ziemniaków SKBZ 12N - SP1	6 129,95	6 129,95	0,00
6.	V	Zmywarka z funk. wyparzania C453 SP1	5 164,77	3 675,61	1 489,16
7.	V	Kuchenka gazowa KG – 14	4 880,00	4 880,00	0,00
		Razem:	19 701,74	18 212,58	1 489,16
8.	VIII	Kserokopiarka Minolta EP 1052	5 673,00	5 673,00	0,00
		Razem:	5 673,00	5 673,00	0,00
		Ogółem:	145 277,05	61 714,79	83 562,26

5) mienie przeniesione z wyposażenia PK:

Lp.	Grupa	Rodzaj majątku trwałego	Wartość brutto stan na dzień 31.12.2020	Wartość umorzenia na dzień 31.12.2020	Wartość netto stan na dzień 31.12.2020
1.	II	Modernizacja placu zabaw - kiwak -ZPO	1 439,10	1 439,10	0,00
		Razem:	1 439,10	1 439,10	0,00
		Ogółem:	1 439,10	1 439,10	0,00

III. Stan mienia ogółem na dzień 31.12.2020 r. w rozbiu na grupy:

Lp.	Grupa	Rodzaj majątku trwałego	Wartość brutto stan na dzień 31.12.2020	Wartość umorzenia na dzień 31.12.2020	Wartość netto stan na dzień 31.12.2020
1.	0	Grunty	832 399,82	0,00	832 399,82
2.	I	Budynki	19 275 840,17	7 450 730,08	11 825 110,09
3.	II	Obiekty inżynierii lądowej	2 903 031,83	796 623,48	2 106 408,35
4.	III	Kotły i maszyny energetyczne	146 857,60	86 958,13	59 899,47
5.	IV	Maszyny, urządzenia i aparaty ogólnego zastosowania	91 098,46	91 098,46	0,00
6.	V	Specjalistyczne maszyny, urządzenia i aparaty	88 621,32	68 089,06	20 532,26
7.	VI	Urządzenia techniczne	21 201,90	21 122,57	79,33
8.	VIII	Narzędzia, przyrządy, ruchomości i wyposażenia	55 848,21	45 803,87	10 044,34
		Razem:	23 414 899,31	8 560 425,65	14 854 473,66

IV. Dane dotyczące pozostałych środków trwałych oraz wartości niematerialnych i prawnych, tj. wartość brutto wg stanu na dzień 31.12.2020 r. oraz umorzenie na dzień 31.12.2020r.

- wartość pozostałych środków trwałych

Razem: 2 119 662,68 zł (konto „013” umorzone w 100%)

- wartość zbiorów bibliotecznych w szkołach i przedszkolach

Razem: 224 206,63 zł (konto „014” umorzone w 100%)

- wartości niematerialne i prawne

Razem: 144 857,14 (konto „020” umorzone w 100%)

V. Dane o dochodach uzyskanych z tytułu wykonywania praw majątkowych, prawa własności lub posiadania mienia za okres od 01.01.2020 do 31.12.2020 r.

Dochody na rachunkach dochodów budżetowych: SP1, SP2, SP4, P2, P3 oraz LO

- dochody z najmu: **94 149,02 zł**
- dochody z tytułu odszkodowania **12 552,52 zł**

Razem: 106 701,54 zł

Środki trwałe i wartości niematerialne i prawne z podziałem na grupy - stan na 31.12.2020

Placówka	Grupa 0	Grupa 1	Grupa 2	Grupa 3 - 6	Grupa 8	Razem	Konto 020/002
SP1-Knosaly	56 112,84	1 901 843,14	122 740,55	90 325,94	-	2 171 022,47	
SP1-Krzywa	293 137,34	3 259 834,00	971 055,06	9 500,00	5 999,96	4 539 526,36	
SP2	45 492,30	3 035 366,98	527 028,27	27 786,29	-	3 635 673,84	
SP4	130 060,48	3 178 818,30	1 112 660,08	83 203,70	4 880,00	4 509 622,56	
P2	35 589,96	1 241 032,97	76 686,71	14 554,73	-	1 367 864,37	
P3	37 453,50	1 062 043,78	74 822,06	13 184,44	13 720,04	1 201 223,82	
P4	20 294,32	691 477,35	-	34 927,89	4 538,70	751 238,26	
LO	211 275,85	4 500 066,90	-	-	21 729,51	4 733 072,26	
ZPO	2 983,23	405 356,75	18 039,10	74 296,29	4 980,00	505 655,37	10 260,29
Ogółem:	832 399,82	19 275 840,17	2 903 031,83	347 779,28	55 848,21	23 414 899,31	10 260,29

Pozostałe środki trwałe, zbiory biblioteczne, wartości niematerialne i prawne

Placówka	Konto 013	Konto 014	Konto 020/001	Razem
SP1	423 317,73	89 699,39	18 298,59	531 315,71
SP2	231 836,97	24 621,19	13 064,98	269 523,14
				-
SP4	568 575,63	48 993,57	29 429,39	646 998,59
P2	139 347,15	4 553,60	4 266,00	148 166,75
P3	126 870,99	1 942,43	3 576,43	132 389,85
P4	95 226,16	1 422,21	6 846,42	103 494,79
LO	438 761,47	52 974,24	33 908,14	525 643,85
ZPO	95 726,58	-	25 206,90	120 933,48
Ogółem:	2 119 662,68	224 206,63	134 596,85	2 478 466,16

3.3. MIEJSKI OŚRODEK SPORTU I REKREACJI

Dotyczy: informacji o stanie mienia komunalnego na dzień 31 grudnia 2020 r.

I. Dane o stanie mienia na dzień 31.12.2019 roku.

Lp.	Grupa	Rodzaj majątku trwałego	Wart. pocz.	Umorzenie	Wart. netto
1	0	Grunt ul. Księżogórska 90	354 408,77	0,00	354 408,77
2	0	Grunt ul. Knosały 16	46 093,16	0,00	46 093,16
3	0	Grunt przy ul. Księżogórskiej	18 905,80	0,00	18 905,80
		Razem grupa 0:	419 407,73	0,00	419 407,73
4	I	Domek campingowy	10 007,40	10 007,40	0,00
5	I	Domek campingowy	30 231,36	20 589,32	9 642,04
6	I	Budynek ratowników wodnych	8 098,44	8 098,44	0,00
7	I	Budynek Hali Sportowej	4 750 303,88	1 078 714,87	3 671 589,01
8	I	Budynek Hali Sportowej drenaż działki	65 570,00	13 113,98	52 456,02
9	I	Budynek Portierni Księża Góra	38 738,73	27 117,09	11 621,64
		Razem grupa I:	4 902 949,81	1 157 641,10	3 745 308,71
10	II	Basen pływacki otwarty	560 428,40	560 428,40	0,00
11	II	Basen pływacki - brodzik	83 491,50	83 491,50	0,00
12	II	Basen dla niepływających	108 300,00	108 300,00	0,00
13	II	Kort tenisowy na terenie MOSiR	77 958,00	22 575,34	55 382,66
14	II	Boiska do piłki plażowej	74 786,00	21 656,78	53 129,22
15	II	Oświetlenie boisk	130 390,22	67 965,90	62 424,32
16	II	Boisko do piłki nożnej	992 121,36	227 076,74	765 044,62
17	II	Piłkarzyki	4 063,63	1 752,45	2 311,18
18	II	Plac zabaw na terenie MOSiR	130 764,72	35 960,32	94 804,40
19	II	Boisko do petanki	11 712,00	3 220,80	8 491,20
20	II	Boisko na tzw. Szkale	36 000,00	9 900,00	26 100,00
21	II	Boisko ul. Miedziowa o nawierzchni traw.	20 000,00	5 500,00	14 500,00
22	II	Parking dla rowerów	15 900,00	7 870,55	8 029,45
23	II	Kort wraz z oświetleniem	216 907,58	55 582,57	161 325,01
24	II	Ścieżki rekreacyjno-sportowe Księża Góra	1 164 172,28	445 295,90	718 876,38
25	II	Strefa rekreacyjna Park Księża Góra	682 567,14	145 045,57	537 521,57
26	II	Mini Boisko do gry w piłkę nożną	5 691,11	569,12	5 121,99
		Razem grupa II:	4 315 253,94	1 802 191,94	2 513 062,00
27	V	Młot wyburzeniowy HITACHI	4 270,00	4 270,00	0,00
28	V	Traktorek wielofunkcyjny	11 762,30	11 762,30	0,00
29	V	Zestaw do pielęgnacji HONDA	39 337,00	2 753,58	36 583,42
		Razem grupa V:	55 369,30	18 785,88	36 583,42
30	VI	Nagłośnienie Hala Sportowa	11 631,13	10 564,92	1 066,21
31	VI	Monitoring Hala Sportowa	18 544,00	16 689,60	1 854,40
32	VI	Monitoring Księża Góra	20 465,41	11 308,82	9 156,59
33	VI	Nagłośnienie Księża Góra	4 115,77	2 469,48	1 646,29
34	VI	Aparat	4 967,48	4 967,48	0,00
		Razem grupa VI:	59 723,79	46 000,30	13 723,49
35	VII	Mini Traktor YANMAR	28 961,88	28 720,51	241,37
		Razem grupa VII:	28 961,88	28 720,51	241,37
36	VIII	Domek ogrodowy TOULOUSE	9 124,87	9 124,87	0,00
37	VIII	Suszarka do butów(łyżwy)	11 346,00	11 346,00	0,00

38	VIII	Wiata stadionowa	6 300,00	6 300,00	0,00
39	VIII	Wiata stadionowa	6 300,00	6 300,00	0,00
40	VIII	Kontener sanitarny	15 000,00	15 000,00	0,00
41	VIII	Kontener socjalny	10 000,00	10 000,00	0,00
42	VIII	Nothozaurus	4 305,00	4 305,00	0,00
43	VIII	Defibrylator	6 028,15	6 028,15	0,00
44	VIII	Kontener sanitarny	28 450,00	14 225,00	14 225,00
45	VIII	Namiot	5 447,15	3 268,29	2 178,86
		Razem grupa VIII:	102 301,17	85 897,31	16 403,86
		Ogółem:	9 883 967,62	3 139 237,04	6 744 730,58

II. Dane o zmianach w stanie mienia (w okresie od 1.01.2020 r. do 31.12.2020 r.) przedstawione w tabeli:

Lp.	Grupa	Rodzaj majątku trwałego	Wartość brutto (wartość początkowa) Stan na dzień 31.12.2020	Wartość umorzenia na dzień 31.12.2020	Wartość netto (wartość po umorzeniu)
		<u>Mienie przyjęte</u>			
1	I	Trybuny dla gospodarzy Knosały113	481 209,04	22 055,42	459 153,62
	I	Razem grupa I:	481 209,04	22 055,42	459 153,62
2	II	Boisko Piłkarskie przy Knosały 113	2 809 124,85	128 751,56	2 680 373,29
3	II	Oświetlenie boisk piłkarskich Knosały 113	437 989,90	36 023,45	401 966,45
4	II	Drogi wewnętrzne obiekt przy Knosały 113	196 473,32	16 209,04	180 264,28
5	II	Ogrodzenie boiska piłkarskiego Knosały 113	125 377,95	10 343,68	115 034,27
6	II	Piłkochwyty Boisko piłkarskie Knosały 113	228 781,35	10 485,80	218 295,55
7	II	Boisko Treningowe Knosały 113	323 298,75	14 817,86	308 480,89
8	II	Piłkochwyty boisko treningowe Knosały 113	43 126,48	1 976,62	41 149,86
9	II	Plac zabaw Knosały113	49 052,68	2 248,26	46 804,42
10	II	Skate Park ROJCA	388 166,40	174 998,37	213 168,03
11	II	Miasteczko ruchu rowerowego	141 322,21	23 289,30	118 032,91
	II	Razem grupa II:	4 742 713,89	419 143,94	4 323 569,95
12	VI	Monitoring boisk Knosały 113	166 510,35	30 526,90	135 983,45
13	VI	System nagłośnienia Knosały 113	76 103,97	13 952,40	62 151,57
14	VI	Tablica wyników Knosały113	17 835,00	3 269,74	14 565,26
	VI	Razem grupa VI:	260 449,32	47 749,04	212 700,28
15	VII	Samochód Fiat Doblo Cargo	77 200,95	0,00	77 200,95
		Razem grupa VII:	77 200,95	0,00	77 200,95
16	VIII	Kontener sanitarno-magazynowy Knosały113	248 040,83	45 474,14	202 566,69
17	VIII	Trybuny dla gości Knosały113	12 044,38	2 208,14	9 836,24
	VIII	Razem grupa VIII:	260 085,21	47 682,28	212 402,93
		<u>Mienie przekazane</u>			
1	-		0,00	0,00	0,00
		Razem grupa	0,00	0,00	0,00
		<u>Mienie zlikwidowane</u>			
1	VIII	Wiata stadionowa	6 300,00	6 300,00	0,00
2	VIII	Wiata stadionowa	6 300,00	6 300,00	0,00
	VIII	Razem grupa VIII:	12 600,00	12 600,00	0,00

III. Stan mienia ogółem na dzień 31.12.2020 r. w rozbiciu na grupy rodzajowe środków trwałych:

Grupa	Rodzaj majątku trwałego	Wartość brutto (wartość początkowa)	Wartość umorzenia na dzień 31.12.2020	Wartość netto (wartość po umorzeniu)
0	Grunty	419 407,73	0,00	419 407,73
I	Budynki i lokale, spółdzielcze własnościowe prawo do lokalu mieszkalnego oraz spółdzielcze prawo do lokalu niemieszkalnego	5 384 158,85	1 306 990,38	4 077 168,47
II	Obiekty inżynierii lądowej i wodnej	9 057 967,83	2 336 620,98	6 721 346,85
V	Specjalistyczne maszyny, urządzenia i aparaty	55 369,30	24 293,06	31 076,24
VI	Urządzenia techniczne	320 173,11	99 128,07	221 045,04
VII	Środki transportu	106 162,83	28 961,88	77 200,95
VIII	Narzędzia, przyrządy, ruchomości, wyposażenie	349 786,38	124 914,02	224 872,36
	Razem:	15 693 026,03	3 920 908,39	11 772 117,64

IV. Dane dotyczące pozostałych środków trwałych, wartości niematerialnych i prawnych, tj. wartość brutto wg stanu na dzień 31.12.2020 r. oraz umorzenie na dzień 31.12.2020 r.

Wartość brutto pozostałych środków trwałych na dzień 31.12.2020 r. wynosi: **224 532,97 zł**, umorzenie na dzień 31.12.2020 r. wynosi **224 532,97 zł**

Wartość brutto wartości niematerialnych i prawnych na dzień 31.12.2020 r. wynosi: **5 094,61 zł**, umorzenie na dzień 31.12.2020 r. wynosi **5 094,61 zł**

V. Dane o dochodach z mienia za okres 01.01.2020 r. do 31.12.2020 r.

Lp.	Dochody uzyskane brutto za okres	od 01.01.2020 do 31.12.2020
1.	wstęp hala sportowa	159 006,00
2.	wstęp boisko do piłki nożnej Księża Góra	28 180,00
3.	wstęp boisko do piłki nożnej Knosały 113	32 226,50
4.	wstęp boisko do siatkówki plażowej	2 072,50
5.	wstęp kort tenisowy	6 370,50
6.	wpływy z oświetlenia boisk	23 136,02
7.	wypożyczenie sprzętu sportowego i rekreacyjnego	297,50
8.	dzierżawa gruntu oraz wynajem powierzchni na prowadzenie działalności handlowo-usługowej	9 268,21
9.	wynajem hali sportowej	5 907,00
10.	wynajem boiska przy ul. Knosały 113	2 252,50
11.	wynajem powierzchni reklamowej	14 542,00
12.	wynajem grilla	2 330,00
13.	opłata startowa	21 157,45
14.	sprzedaż mienia	615,00
15.	inne dochody – odsetki	708,79
	Razem	308 069,97

VI. Dane dotyczące udziału kapitałowego Gminy Radzionków w spółkach komunalnych na dzień 31.12.2020 roku - nie dotyczy

3.4. OŚRODEK POMOCY SPOŁECZNEJ

I. Dane o stanie mienia na dzień 31.12.2019 r. (wartości wykazane w sprawozdaniu za rok poprzedni), zamieszczone w tabeli:

L.p.	Grupa	Rodzaj majątku trwałego/Nazwa (w rozbiciu na grupy)	Wartość brutto (wartość początkowa) Stan na dzień 31.12.2019	Wartość umorzenia na dzień 31.12.2019	Wartość netto (wartość po umorzeniu)
1.	0	Grunty	3.192,72	-	3.192,72
2.	I	Budynki i lokale	397.382,65	88.497,46	308.885,19
3.	III	Kotły i maszyny energetyczne	37.263,30	8.042,66	29.220,64
4.	IV	Maszyny, urządzenia i aparaty ogólnego zastosowania	22.723,18	22.723,18	0
5.	VI	Urządzenia techniczne	5.092,20	4.158,63	933,57
6.	VIII	Narzędzia, przyrządy, ruchomości i wyposażenie, gdzie indziej nie sklasyfikowane	3.233,-	3.233,-	0
Razem			468.887,05	126.654,93	342.232,12

II. Dane o zmianach w stanie mienia (w okresie od 1.01.2020 do 31.12.2020 r.):

W rozbiciu na:

- mienie przyjęte – 0,00

L.p.	Grupa	Rodzaj majątku trwałego/Nazwa (w rozbiciu na grupy)	Wartość brutto (wartość początkowa) Stan na dzień 31.12.2020	Wartość umorzenia na dzień 31.12.2020	Wartość netto (wartość po umorzeniu)
1.	0	Grunty	-	-	-
2.	I	Budynki i lokale	-	-	-
3.	III	Kotły i maszyny energetyczne	-	-	-
4.	IV	Maszyny, urządzenia i aparaty ogólnego zastosowania	16.131,00	1.645,13	14.485,87
5.	VI	Urządzenia techniczne	-	-	-
6.	VIII	Narzędzia, przyrządy, ruchomości i wyposażenie, gdzie indziej nie sklasyfikowane	-	-	-
Razem			16.131,00	1.645,13	14.485,87

- mienie przekazane – 0,00
- mienie zlikwidowane – 0,00

III. Stan mienia ogółem na dzień 31.12.2020 r. w rozbiu na grupy::

L.p.	Grupa	Rodzaj majątku trwałego/Nazwa (w rozbiu na grupy)	Wartość brutto (wartość początkowa) Stan na dzień 31.12.2020	Wartość umorzenia na dzień 31.12.2020	Wartość netto (wartość po umorzeniu)
1.	0	Grunty	3.192,72	-	3.192,72
2.	I	Budynki i lokale	397.382,65	98.432,03	298.950,62
3.	III	Kotły i maszyny energetyczne	37.263,30	10.651,09	26.612,21
4.	IV	Maszyny, urządzenia i aparaty ogólnego zastosowania	35.884,18	24.368,31	0
5.	VI	Urządzenia techniczne	5.092,20	4.667,85	424,35
6.	VIII	Narzędzia, przyrządy, ruchomości i wyposażenie, gdzie indziej nie sklasyfikowane	3.233,-	3.233,-	0
Razem			482.048,05	141.352,28	340.695,77

IV. Dane dotyczące pozostałych środków trwałych oraz wartości niematerialnych i prawnych, tj. wartość brutto wg stanu na dzień 31.12.2020 r. oraz umorzenie na dzień 31.12.2020 r.

Nazwa	Wartość brutto	Umorzenie
Wyposażenie	252.632,57	252.632,57
Wartości niematerialne i prawne	52.011,32	52.011,32
Razem	304.643,89	304.643,89

3.5. CENTRUM KULTURY „KAROLINKA”

I. Dane dotyczące przysługujących jednostce praw własności, innych niż własność praw majątkowych, w tym szczególności o ograniczonych prawach rzeczowych, użytkowaniu wieczystym, wierzytelnościach, udziałach w spółkach, akcjach, posiadania.

Decyzją Nr KG.7229-3/02/04 Burmistrza Miasta Radzionków z dnia 14 października 2004 roku stwierdzono z urzędu nabycie z mocy prawa z dniem 1 kwietnia 1992 roku przez Centrum Kultury „Karolinka” z siedzibą w Radzionkowie przy Placu Jana Pawła II 2 niżej wymienionych praw:

- a. Prawa użytkowania wieczystego gruntu stanowiącego własność Gminy Radzionków, obejmującego działkę nr 542/23 o pow. 4.477 m² /k.m.15 obr. Radzionków/ dla której w Sądzie Rejonowym w Tarnowskich Górach V Wydziale Ksiąg Wieczystych prowadzona jest księga wieczysta KW 62928,
- b. Prawa własności budynku domu kultury znajdującego się na opisanym powyżej gruncie o powierzchni użytkowej 2.913,9 m² i kubaturze 20.074 m³.

Ponadto, w związku z zapisami Uchwały Nr XLI/350/2009 Rady Miasta Radzionków z dnia 25 czerwca 2009 roku w sprawie wyposażenia w nieruchomość Centrum Kultury „Karolinka”, na podstawie Aktu

notarialnego Nr 14707/2009 sporządzonego dnia 15 lipca 2009 roku oraz w związku z zapisami Protokołu nr KG.72244-1/09 z dnia 8 lipca 2009 roku przeniesiona została nieodpłatnie własność nieruchomości położonej w Radzionkowie przy ul. Św. Wojciecha 15, obejmującej działkę nr 91 o powierzchni 291 m² /k.m.9/ dla której w Sądzie Rejonowym w Tarnowskich Górach prowadzona jest księga wieczysta KW 40656. Ww. działka zabudowana jest budynkiem użytkowym dwukondygnacyjnym, niepodpiwniczonym, o powierzchni użytkowej 158,60 m².

Na podstawie Aktu notarialnego (Repertorium "A" numer 7154/2020) zawartego dnia 30 grudnia 2020 roku Gmina Radzionków przeniosła nieodpłatnie na rzecz Centrum Kultury "Karolinka" w Radzionkowie:

- a. Prawo użytkowania wieczystego nieruchomości składającej się z działki o numerze geodezyjnym 2031/89, o obszarze 2.283 m² - wartość gruntu oszacowano na kwotę 61.608,76 zł,
- b. Prawo własności stanowiących odrębne nieruchomości budynków: budynku dworca murowanego o powierzchni użytkowej 232,20 m² i budynku magazynu ekspedycji murowanego o powierzchni użytkowej 112,57 m², co daje łącznie 344,77 m² - wartość budynku 1.202.836,51 zł,

dla których Sąd Rejonowy w Tarnowskich Górach, V Wydział Ksiąg Wieczystych prowadzi Księgę Wieczystą nr GL1T/00060845/2. Przeniesienie ww. praw nastąpiło razem z wyposażeniem budynków, określonym szczegółowo w wykazie wyposażenia, który stanowił integralną część ww. aktu. Zgodnie z zapisami Aktu Notarialnego w dziale II księgi wieczystej widnieje wpis: nierodpłatna służebność przesyłu o treści Stawającym znanej wpisana na rzecz TK TELEKOM Spółka z ograniczoną odpowiedzialnością z siedzibą w Warszawie.

II. Dane o stanie mienia na dzień 31 grudnia 2019 roku /wartości wykazane w sprawozdaniu za rok poprzedni/ w formie tabelarycznej:

Lp.	Grupa	Rodzaj majątku trwałego łącznie /w rozbiciu na grupy/	Wartość brutto /wartość początkowa/ stan na 31.12.2019r.	Wartość umorzenia na dzień 31.12.2019r.	Wartość netto /wartość po umorzeniu/
1.	0	Grunty	123.072,00	108.522,00	14.550,80
2.	1	Budynki i lokale, spółdzielcze własnościowe prawo do lokalu mieszkalnego oraz spółdzielcze prawo do lokalu niemieszkalnego	4.975.708,76	2.470.581,22	2.505.127,54
3.	3	Kotły i maszyny energetyczne	107.257,23	38.165,72	69.091,51
4.	4	Maszyny, urządzenia i aparaty ogólnego zastosowania	7.408,33	7.408,33	0,00
5.	6	Urządzenia techniczne	2.293.509,79	1.172.393,89	1.121.115,90
6.	8	Narzędzie, przyrządy, ruchomości i wyposażenie	128.737,64	107.813,21	20.924,43
		Ogółem:	7.635.693,75	3.904.884,37	3.730.809,38

III. Dane o zmianach w stanie mienia /w okresie od 1 stycznia 2020 roku do 31 grudnia 2020 roku/ w formie tabelarycznej:

Lp.	Grupa	Rodzaj majątku trwałego łącznie /w rozbiciu na grupy/	Wartość brutto /wartość początkowa/ stan na 31.12.2020r.	Wartość umorzenia na dzień 31.12.2020r.	Wartość netto /wartość po umorzeniu/
1.	0	Grunty	184.680,76	108.522,00	76.158,76
2.	1	Budynki i lokale, spółdzielcze własnościowe prawo do lokalu	6.178.545,27	2.788.955,40	3.389.589,87

		mieszkalnego oraz spółdzielcze prawo do lokalu niemieszkalnego			
3.	3	Kotły i maszyny energetyczne	107.257,23	45.673,73	61.583,50
4.	4	Maszyny, urządzenia i aparaty ogólnego zastosowania	457.386,09	457386,09	0,00
5.	6	Urządzenia techniczne	2.353.421,31	1.429.835,07	923.586,24
6.	8	Narzędzie, przyrządy, ruchomości i wyposażenie	223.538,75	139.067,10	84.471,65
		Ogółem:	9.504.829,41	4.969.439,39	4.535.390,02

1. Informacja na temat mienia przekazanego (o wartości przekraczającej 10.000,00 zł):
W ww. okresie nie przekazywano mienia Centrum Kultury „Karolinka” w Radzionkowie innym jednostkom.

2. Informacja na temat mienia przyjętego (o wartości przekraczającej 10.000,00 zł):

W 2020 roku Centrum Kultury „Karolinka” w Radzionkowie:

- a. Zakupiło, w związku z otrzymanym dofinansowaniem otrzymanym z Narodowego Centrum Kultury gabloty i systemy wystawiennicze w celu wzbogacenia oferty Centrum Kultury "Karolinka" w Radzionkowie. Całkowity koszt inwestycji wyniósł 32.335,58 zł, w tym kwota ww. dotacji wynosiła 24.000,00 zł. Środek trwały sklasyfikowano do gr.8.
- b. Otrzymało nieodpłatnie z Zespołu Pieśni i Tańca "Śląsk" im. Stanisława Hadyny z Koszęcina dwanaście kompletów damskich strojów ludowych do tańców rozbarskich na łączną kwotę 41.000,00 zł. Środek trwały sklasyfikowano do gr. 8.
- c. Otrzymało nieodpłatnie od Gminy Radzionków, na podstawie wspomnianego w pkt. I Aktu Notarialnego:
 - gr 0 - prawo wieczystego użytkowania gruntu - 61.608,76 zł,
 - gr 1 - budynki (budynek po byłym dworcu PKP wraz z magazynem) - 1.202.836,51, w tym wartość umorzenia 195.600,66 zł,
 - gr 4 - maszyny i urządzenia ogólnego zastosowania (infokioski - 3 szt., system multimedialny "Krowiok") - 456.763,05 zł, w tym wartość umorzenia 456.763,05 zł,
 - gr 6 - urządzenia techniczne (monitoring, projektor) - 73.185,52 zł, w tym wartość umorzenia 42.691,60 zł,
 - gr 8 - narzędzia, przyrządy i wyposażenie (gabłota szklana, wagon towarowy "Krowiok") - 51.060,48 zł, w tym wartość umorzenia 51.060,48 zł.

3. Informacja na temat mienia zlikwidowanego:

W ww. okresie zlikwidowano niżej wymienione mienie Centrum Kultury „Karolinka” w Radzionkowie:

- a. gr 4 - maszyny i urządzenia ogólnego zastosowania (zestaw komputerowy, komputer) - 6.785,29 zł, w tym wartość umorzenia 6.785,29 zł
- b. gr 6 - urządzenia techniczne (centrala telefoniczna) - 13.274,00 zł, w tym wartość umorzenia 13.274,00 zł,
- c. gr 8 - narzędzia, przyrządy i wyposażenie (reflektory PAR64, projektor cyfrowy, punktowiec, kolumny, wzmacniacz) - 29.594,95 zł, w tym wartość umorzenia 29.594,95 zł.

IV. Dane dotyczące pozostałych środków trwałych oraz wartości niematerialnych i prawnych

Lp	Rodzaj majątku	Wartość brutto wg stanu na dzień 31.12.2020r.	Umorzenie na dzień 31.12.2020r.
	Wartości niematerialne i prawne	0,00	0,00
	Pozostałe wartości niematerialne i prawne	20.935,75 (BO 17.826,75 + nieodpłatne z UM 3.690,00 -kasacja 581 zł)	20.935,75 (BO 17.826,75 + nieodpłatne z UM 3.690,00 -kasacja 581 zł)
	Pozostałe środki trwałe i wartości niematerialne i prawne	453.637,38 (BO 405.170,03 zł + zakupione 29.461,00 zł + nieodpłatne z UM 28.801,04 -kasacja 9.794,69 zł)	453.637,38 (BO 405.170,03 zł + zakupione 29.461,00 zł + nieodpłatne z UM 28.801,04 -kasacja 9.794,69 zł)
	Ogółem:	474.573,13	474.573,13

Ic. Dane o przychodach uzyskanych z tytułu wykonywania praw majątkowych, prawa własności lub posiadania mienia za okres od poprzedniego sprawozdania

Poniżej zamieszczono dane o ww. przychodach w rozbiciu na tytuły i wartość uzyskanych z nich przychodów w okresie od dnia 1 stycznia do 31 grudnia 2020 roku:

1. Koncerty ZPiT Mały Śląsk dla podmiotów obcych	-	10.900,00
2. Wynajem pomieszczeń i powierzchni reklamowych	-	112.251,04
3. Sprzedaż biletów wstępu na wydarzenia kulturalne	-	153.624,86
4. Zajęcia taneczne	-	33.325,00
5. Nauka gry na instrumentach	-	11.165,00
6. Pozostałe zajęcia nietaneczne	-	13.876,51
7. Promocje podmiotów gospodarczych, usługi reklamowe	-	10.093,82
8. Wypożyczenia strojów ludowych	-	195,12
9. Pozostała sprzedaż usług	-	78.687,80
10. Przychody CDDG do ZSRR	-	6.448,75
11. Refaktury z tyt. korzystania z mediów	-	17.027,66
12. Pozostałe przychody operacyjne	-	5.829,40
		453.424,96

3.6. MIEJSKA BIBLIOTEKA PUBLICZNA

1..Dane dotyczące przysługujących jednostce samorządu terytorialnego praw własności:

Miejska Biblioteka Publiczna na podstawie aktu notarialnego z dnia 18.01.2010 r. posiada prawa własności do gruntu i lokalu w Radzionkowie przy ul. Kuźaja 19.

2. Dane dotyczące innych niż własność praw majątkowych, w tym w szczególności o ograniczonych prawach rzeczowych, użytkowaniu wieczystym, wierzytelnościach, udziałach w spółkach, akcjach oraz posiadania:

Miejska Biblioteka Publiczna posiada prawo użytkowania wieczystego gruntu i lokalu w Radzionkowie przy ul. Knosały 61 a. W/w prawo uzyskano na podstawie aktu notarialnego z dnia 26.11.2010 r.

Nie posiadamy innych praw majątkowych, praw własności, w tym w szczególności o ograniczonych prawach rzeczowych, wierzytelnościach, udziałach w spółkach, akcjach oraz posiadania.

3. Dane o zmianach w stanie mienia komunalnego

I. Stan mienia ogółem na dzień 31.12.2019 r.

Lp.	Grupa	Rodzaj Majątku trwałego (w rozbiściu na grupy)	Wartość brutto (wartość początkowa) 31.12.2019r.	Wartość umorzenia na dzień 31.12.2019r.	Wartość netto (wartość po umorzeniu)
1	0	Grunty	83 762,44	36 850,54	46 911,90
2	I	Lokale użytkowe	360 170,77	89 225,469	270 945,31
3	IV	Maszyny, urządzenia i aparaty ogólnego zastosowania Drukarka Color Laser Jet CM2320	4 307,22	4 307,22	0,00
4	VI	Urządzenia techniczne	4 182,00	3 415,30	766,70
5	VIII	Szafa z drzwiami przesuwными z zamkiem	4 300,00	2 580,00	1 720,00
		Razem	456 722,43	136 378,52	320 343,91

II. Dane o zmianach w stanie mienia (w okresie od 01.01.2020r. do 31.12.2020 r.):

Lp.	Grupa	Rodzaj Majątku trwałego (w rozbiściu na grupy)	Wartość brutto (wartość początkowa) 31.12.2020r.	Wartość umorzenia na dzień 31.12.2020r.	Wartość netto (wartość po umorzeniu)
- mienie przyjęte: - brak zmian					
- mienie przekazane - brak zmian					
- mienie zlikwidowane - brak zmian					

III. Stan mienia ogółem na dzień 31.12.2020 r.

Lp.	Grupa	Rodzaj Majątku trwałego (w rozbiściu na grupy)	Wartość brutto (wartość początkowa) 31.12.2020r.	Wartość umorzenia na dzień 31.12.2020r.	Wartość netto (wartość po umorzeniu)
1	0	Grunty	83 762,44	40 907,48	42 854,96
2	I	Lokale użytkowe	360 170,77	98 229,73	261 941,04
3	IV	Maszyny, urządzenia i aparaty ogólnego zastosowania Drukarka Color Laser Jet CM2320	4 307,22	4 307,22	0,00
4	VI	Urządzenia techniczne	4 182,00	3 833,50	348,50
5	VIII	Szafa z drzwiami przesuwными z zamkiem	4 300,00	3 440,00	860,00
		Razem	456 722,43	150 717,93	306 004,50

IV. Dane dotyczące pozostałych środków trwałych , wartości niematerialnych i prawnych:

Lp.	Grupa	Rodzaj majątku trwałego	Wartość brutto wg stanu na dzień 31.12.2020	Umorzenie na dzień 31.12.2020
1		Pozostałe środki trwałe	56 273,72	56 273,72
2		Wartości niematerialne i prawne	3 288,60	3 288,60
3		Zbiory biblioteczne	452 720,23	452 720,23

V. Dane o dochodach uzyskanych z tytułu wykonywania praw majątkowych, prawa własności lub posiadania mienia za okres od poprzedniego sprawozdania, tj. od dnia 01.01.2020 do 31.12.2020:

Miejska Biblioteka Publiczna w Radzionkowie nie uzyskała dochodów z tytułu wykonywania praw majątkowych, prawa własności lub posiadania mienia w roku 2020.

VI. Dane dotyczące udziału kapitałowego Gminy Radzionków w spółkach komunalnych, wg stanu na dzień 31.12.2020 r. wraz z informacją o zmianach : nie dotyczy.

4. Inne dane i informacje o zdarzeniach mających wpływ na stan mienia komunalnego:

W okresie od 01.01.2020 do 31.12.2020 nie odnotowano żadnych zdarzeń mających jakikolwiek wpływ na stan mienia komunalnego.